














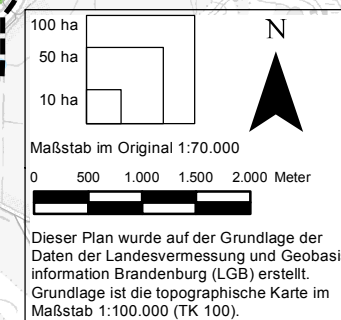
Landschaftsplan

TK 2.5 - Biotopverbund
V - Kleinstrukturen

Legende

-  Kleingärten, Gärten und Friedhöfe
-  Streuobst
-  Hecken
-  Laubbaumalleen, -reihen
-  Nadelbaumalleen, -reihen
-  Obstbaumalleen, -reihen
-  Fließgewässer, Gräben
-  Laubgebüsche
-  Feldgehölze
-  Einzelbäume Laub
-  Einzelbäume Nadel
-  Obstbäume
-  Kleingewässer

Quellen: Biotopkartierung:
Luftbild und Planung GmbH, 2005



Landschaftsplan
Fachbereich Stadtplanung und Stadterneuerung
Bereich Stadtentwicklung - Verkehrsentwicklung
14461 Potsdam
E-Mail: Stadtentwicklung@Rathaus.Potsdam.de
www.potsdam.de/stadtentwicklung
Stand: 19.09.2012