

# A m t s b l a t t

## der Landeshauptstadt Potsdam

Amtliche Bekanntmachungen

Jahrgang 28

Potsdam, den 7. August 2017

Nr. 7

- **Beteiligung der Öffentlichkeit an der Bauleitplanung Öffentliche Auslegung des Entwurfs der Flächennutzungsplan-Änderung „Sportplatz Lerchensteig“ (13/16)** S. 2
- **Beteiligung der Öffentlichkeit an der Bauleitplanung Öffentliche Auslegung des Bebauungsplanentwurfs Nr. 140 „Steinstraße/Kohlhasenbrücker Straße“ und des Entwurfs zur Flächennutzungsplan-Änderung „Steinstraße/Kohlhasenbrücker Straße“ (05/14) der Landeshauptstadt Potsdam** S. 3
- **Beteiligung der Öffentlichkeit gemäß § 3 Abs. 2 BauGB zum Bebauungsplan SAN-P 18 „Friedrich-Ebert-Straße/Steubenplatz“ der Landeshauptstadt Potsdam** S. 5
- **Beteiligung der Öffentlichkeit gemäß § 3 Abs. 2 BauGB zum Bebauungsplan SAN-P 19 „Friedrich-Ebert-Straße/Am Kanal“ der Landeshauptstadt Potsdam** S. 7
- **Satzung über den Bebauungsplan Nr. 52 „Rote Kaserne Ost“, 3. Änderung, Teilbereich „Baufeld MI 7“** S. 8
- **Satzung über den Bebauungsplan Nr. 64 „Garde-Ulanen-Kaserne“, 1. Änderung, Teilbereich „Gewerbefläche“** S. 10
- **Bekanntmachung der Genehmigung der Flächennutzungsplan-Änderung „Am Havelblick“ (01/15) gemäß § 6 Abs. 5 BauGB** S. 11
- **Recht auf Einsichtnahme in das Wählerverzeichnis und die Erteilung von Wahlscheinen zur Wahl des 19. Deutschen Bundestages am 24.9.2017** S.12
- **Zugelassene Kreiswahlvorschläge für die Wahl zum 19. Deutschen Bundestag am 24. September 2017 im Bundestagswahlkreis 61 (Potsdam, Potsdam-Mittelmark II, Teltow-Fläming II)** S. 31
- **Berufung von Ersatzpersonen in die Stadtverordnetenversammlung der Landeshauptstadt Potsdam** S. 32
- **Bekanntmachung über die Durchführung eines Volksbegehrens „Bürgernähe erhalten – Kreisreform stoppen“** S. 32
- **Mandatsniederlegung im Ortsbeirat Golm** S. 34
- **Öffentlich-rechtlicher Vertrag gemäß § 28 in Verbindung mit § 30 des Gesetzes über kommunale Gemeinschaftsarbeit im Land Brandenburg** S. 34
- **Vierte Satzung zur Änderung der Satzung des Jugendamtes der Landeshauptstadt Potsdam** S. 35
- **Änderung der Ordnungsbehördlichen Verordnung über die Aufrechterhaltung der öffentlichen Sicherheit und Ordnung im Bereich der Verkehrsflächen und öffentlichen Anlagen: Ergänzung § 8 „Mitführen von Tieren und Leinenpflicht“** S. 36
- **Ordnungsbehördliche Verordnung der Landeshauptstadt Potsdam über Öffnungszeiten von Verkaufsstellen an Sonn- und Feiertagen aus Anlass besonderer und regionaler Ereignisse für das Jahr 2017** S. 37
- **INFO-Zeitschrift für blinde und sehbehinderte Menschen in Potsdam** S. 38

### Impressum



Landeshauptstadt  
Potsdam

**Herausgeber:** Landeshauptstadt Potsdam, Der Oberbürgermeister  
Verantwortlich: Fachbereich Kommunikation, Wirtschaft und Beteiligung,  
Dieter Jetschmanegg

**Redaktion:** Jan Brunzlow, Friederike Herold  
Friedrich-Ebert-Straße 79-81, 14469 Potsdam,  
Tel.: +49 331 289-1264 und +49 331 289-1260

#### **Kostenlose Bezugsmöglichkeiten:**

Internetbezug über [www.potsdam.de/Amtsblatt](http://www.potsdam.de/Amtsblatt)

Das Amtsblatt erscheint mindestens monatlich und liegt an folgenden  
Stellen in der Landeshauptstadt zur Selbstabholung bereit:

Rathaus Bürgerservice, Friedrich-Ebert-Straße 79-81

Stadt- und Landesbibliothek, Am Kanal 47 im Bildungsforum Potsdam

Kulturhaus Babelsberg, Karl-Liebknecht-Str. 135

Bürgerhaus am Schlaatz, Schilfhof 28

Begegnungszentrum STERN\*Zeichen, Galileistr. 37-39

Allgemeiner Studierendenausschuss der Universität Potsdam,

Am Neuen Palais, Haus 6

Groß Glienicke, An der Kirche 22, 14476 Potsdam

Uetz-Paaren, Siedlung 4, 14476 Potsdam

Satzkorn, Dorfstraße 2, 14476 Potsdam

Golm, Reiherbergstraße 14 A, 14476 Potsdam

Fahrland, Von-Stechow-Straße 10, 14476 Potsdam

Neu Fahrland, Am Kirchberg 61, 14476 Potsdam

Grube, Schmidtshof 8, 14469 Potsdam

Eiche, Baumhaselring 13, 14469 Potsdam

Marquardt, Hauptstraße 3, 14476 Potsdam

**Gesamtherstellung:** Druckerei Steffen, Handwerker- und Gewerbehof  
Babelsberg (Halle 7), Fritz-Zubeil-Str. 68, 14482 Potsdam

Telefon: +49 331 29 35 01, E-Mail: [info@steffendruck-potsdam.de](mailto:info@steffendruck-potsdam.de)

Dieses Amtsblatt wurde gedruckt auf Recyclingpapier aus 100 % Altpapier.

## Beteiligung der Öffentlichkeit an der Bauleitplanung Öffentliche Auslegung des Entwurfs der Flächennutzungsplan-Änderung „Sportplatz Lerchensteig“ (13/16)

Die Stadtverordnetenversammlung der Landeshauptstadt Potsdam hat in ihrer Sitzung am 05.07.2017 den Entwurf der Flächennutzungsplan (FNP)-Änderung „Sportplatz Lerchensteig“ (13/16) in der Fassung vom 18.04.2017 gebilligt und die Durchführung der Beteiligung der Öffentlichkeit beschlossen (DS 17/SVV/0441).

Der räumliche Geltungsbereich der FNP-Änderung umfasst eine Fläche von ca. 8,74 ha. Er ist begrenzt

- im Norden: durch die Straße Lerchensteig
- im Osten: durch die Bornimer Feldflur
- im Süden: durch die Bornimer Feldflur
- im Westen: durch den Schneiderweg.

Die Lage und konkrete Abgrenzung des Plangebietes sind im beiliegenden Kartenausschnitt dargestellt.

Ziel der Planänderung ist die Schaffung der planungsrechtlichen Voraussetzungen für die Errichtung eines sogenannten wett-kampfgerechten Fußballgroßplatzes mit den Maßen 90x60m und einer Flutlichtanlage sowie eines eingeschossigen Sport-funktionsgebäudes, um die Bedingungen für den organisierten Breitensport zu verbessern und dem weiter wachsenden Bedarf an Sportanlagen gerecht werden zu können. Die Stadtverordnetenversammlung hatte in ihrer Sitzung am 07.12.2016 den Aufstellungsbeschluss zur FNP-Änderung Sportplatz Lerchensteig“ (13/16) mit diesem Planungsziel gefasst (DS 16/SVV/0652).

### Beteiligung der Öffentlichkeit

Die öffentliche Auslegung des Entwurfes der FNP-Änderung „Sportplatz Lerchensteig“ (13/16) mit der Begründung einschließlich Umweltbericht und den nach Einschätzung der Gemeinde wesentlichen, bereits vorliegenden umweltbezogenen Stellungnahmen findet gemäß § 3 Abs. 2 Baugesetzbuch (BauGB) statt vom:

**15. August bis 18. September 2017**

### Ort der Auslegung

Landeshauptstadt Potsdam, Der Oberbürgermeister, Bereich Stadtentwicklung, Hegelallee 6-10, Haus 1, 8. Etage, mittlerer Flur

### Zeit der Auslegung

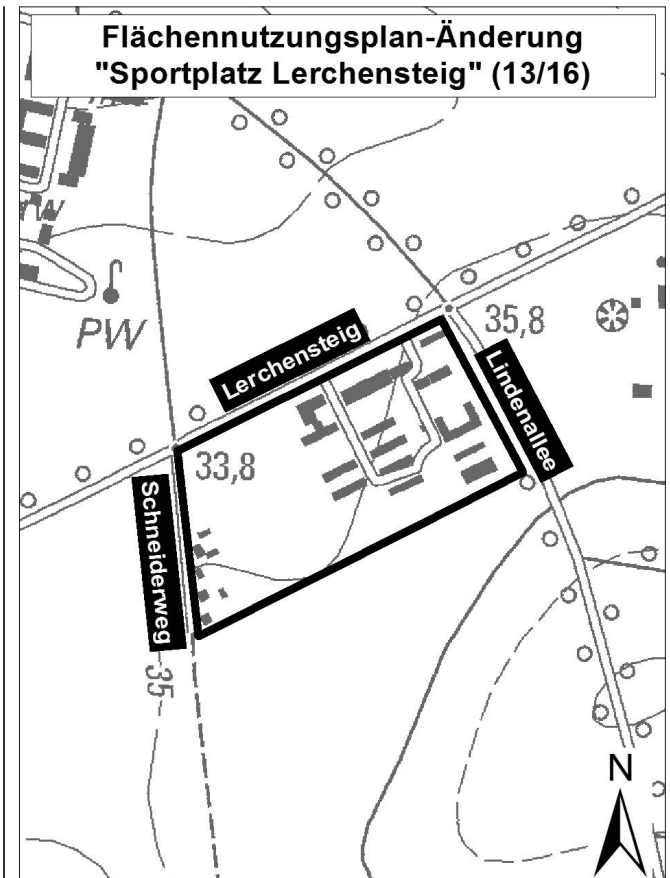
Mo – Do 07.00 – 18.00 Uhr  
Fr 07.00 – 14.00 Uhr

### Information

Herr Kneiding, Zimmer 814, Telefon: (0331) 289-2540  
Di 09.00 – 12.00 Uhr und 13.00 – 18.00 Uhr  
(außerhalb dieser Zeiten nur nach telefonischer Vereinbarung)

Während dieser Auslegungsfrist können von jedermann Stellungnahmen zum Entwurf schriftlich oder während der angegebenen Dienstzeiten mündlich zur Niederschrift vorgebracht werden. Es wird darauf hingewiesen, dass gemäß § 3 Abs. 2 Satz 2 Halbsatz 2 BauGB nicht fristgerecht abgegebene Stellungnahmen bei der Beschlussfassung über die FNP-Änderung unberücksichtigt bleiben können.

Des Weiteren wird darauf hingewiesen, dass eine Vereinigung im Sinne des § 4 Abs. 2 Satz 1 Nummer 2 des Umwelt-Rechtsbehelfsgesetzes in einem Rechtsbehelfsverfahren nach § 7 Abs. 2 des Umwelt-Rechtsbehelfsgesetzes gemäß § 7 Abs. 3 Satz 1



des Umwelt-Rechtsbehelfsgesetzes mit allen Einwendungen ausgeschlossen ist, die sie im Rahmen der Auslegungsfrist nicht oder nicht rechtzeitig geltend gemacht hat, aber hätte geltend machen können.

Folgende Arten umweltbezogener Informationen sind verfügbar:

### 1. Zum Schutzgut Fläche/Boden

Im Umweltbericht, Landschaftsplan und einem Gutachten liegen Informationen vor:

- zu den Bodeneigenschaften im Änderungsbereich;
- zum Versiegelungsgrad und zu nutzungsbedingten Bodenveränderungen.

### 2. Zum Schutzgut Wasser

Im Umweltbericht, Landschaftsplan und einem Gutachten liegen Informationen vor:

- zum Wasserhaushalt und zu Maßnahmen zur Stabilisierung des Wasserhaushalts;
- zur Wasserdurchlässigkeit und Versickerungsfähigkeit der Böden.

### 3. Zum Schutzgut Klima/Luft

Im Landschaftsplan liegen Informationen vor:

- zu Klimafunktionen der angrenzenden Ackerflächen als Kaltluftentstehungsgebiet.

#### 4. Zum Schutzgut Mensch

Im Umweltbericht, Landschaftsplan, fachbehördlichen und sonstigen Stellungnahmen sowie einer Standort- und Alternativenprüfung liegen Informationen vor:

- zur notwendigen Beachtung des Immissionsschutzes aufgrund der benachbarten Wohnbebauung bei der Planung und Nutzung des geplanten Sportplatzes;
- zum Lichtschutz hinsichtlich der benachbarten Wohnbebauung;
- zur Zunahme des Verkehrs durch den geplanten Sportplatz und zur Verkehrssicherheit;
- zum Erholungswert der Freiflächen und den Auswirkungen des geplanten Sportplatzes.

#### 5. Zum Schutzgut Pflanzen

Im Umweltbericht, Landschaftsplan sowie in fachbehördlichen und sonstigen Stellungnahmen liegen Informationen vor:

- zur Nicht-Betroffenheit von Wald im Sinne des Landeswaldgesetzes;
- zur Begutachtung des Baumbestandes und voraussichtlich notwendigen Baumfällungen;
- zur Anordnung der Stellplätze;
- zur Biotoptypenstruktur im Änderungsbereich.

#### 6. Zum Schutzgut Tiere

Im Umweltbericht und Landschaftsplan und Stellungnahmen liegen Informationen vor:

- zu Vorkommen und möglicher Betroffenheit besonders geschützter Tierarten;
- zu Vorkommen von Brutvögeln und Wildgänsen;
- zur möglichen Notwendigkeit besonderer Artenschutzmaßnahmen
- zu Fortpflanzungs- und Ruhestätten.

#### 7. Zum Schutzgut Landschaft

Im Umweltbericht, Landschaftsplan sowie in fachbehördlichen und sonstigen Stellungnahmen liegen Informationen vor:

- zum Landschaftsbild im Änderungsbereich;
- zur landschaftsgerechten Einbindung des geplanten Sportplatzes in die Bornimer Feldflur;
- zu Höhenbeschränkungen des Sportplatzes mit Funktionsgebäude und Flutlichtanlage.

#### 8. Zum Schutzgut Kultur- und sonstige Sachgüter

Im Umweltbericht, Landschaftsplan sowie in fachbehördlichen und sonstigen Stellungnahmen liegen Informationen vor:

- zur Bedeutung des Umgebungsschutzes der Bornimer Feldflur und der Welterbestätte
- zum Umgang mit bisher nicht registrierten Bodendenkmälern, die während der Bauausführung entdeckt werden.

#### 9. Zum Wirkungsgefüge zwischen den Schutzgütern

Im Umweltbericht liegen Informationen vor:

- zu Wechselwirkungen zwischen Gehölzstrukturen, dem Landschaftsbild und Kulturgütern.

Ergänzend wird der Entwurf der Flächennutzungsplan-Änderung „Sportplatz Lerchensteig“ (13/16) mit den dazugehörigen Planunterlagen in das Internet eingestellt. Die Unterlagen können während des oben genannten Zeitraums unter [www.potsdam.de/beteiligung](http://www.potsdam.de/beteiligung) eingesehen werden.

Potsdam, den 18. Juli 2017

Jann Jakobs  
Oberbürgermeister

### Amtliche Bekanntmachung

## Beteiligung der Öffentlichkeit an der Bauleitplanung Öffentliche Auslegung des Bebauungsplanentwurfs Nr. 140 „Steinstraße / Kohlhasenbrücker Straße“ und des Entwurfs zur Flächennutzungsplan-Änderung „Steinstraße/Kohlhasenbrücker Straße (05/14)“ der Landeshauptstadt Potsdam

Die Stadtverordnetenversammlung der Landeshauptstadt Potsdam hat in ihrer Sitzung am 05.07.2017 die öffentliche Auslegung der Entwürfe des Bebauungsplans Nr. 140 „Steinstraße/Kohlhasenbrücker Straße“ und der dazugehörigen Flächennutzungsplan-Änderung „Steinstraße/Kohlhasenbrücker Straße“ (05/14) beschlossen.

Der räumliche Geltungsbereich des Bebauungsplans umfasst das Gebiet in den folgenden Grenzen:

- im Norden: das Flurstück 320/5, Kohlhasenbrücker Straße,
- im Osten: Kohlhasenbrücker Straße,
- im Süden: teilweise Großbeerenstraße, entlang des Grundstückes der Tankstelle an der Großbeerenstraße
- im Westen: Steinstraße.

Das Plangebiet umfasst gemäß dem aktuellen Katasterbestand die Flurstücke 708, 710, 786 und 793 bis 805, der Flur 6, Gemarkung Babelsberg. Der Geltungsbereich umfasst eine Fläche von ca. 3,46 ha. Die Lage des Plangebietes ist im beigefügten Kartenausschnitt dargestellt.

Ziel der Planung ist die Schaffung der planungsrechtlichen Voraussetzungen für eine zusammenhängende städtebauliche Entwicklung des Plangebietes.

Die Fläche ist derzeit als Fläche für den Wohnungsbau und als Wald genutzt und im Flächennutzungsplan der Landeshauptstadt Potsdam als gemischte Baufläche M 2 und Fläche für Wald dargestellt. Da der Bebauungsplan nicht aus den Darstellungen des Flächennutzungsplans entwickelt werden kann, wird der Flächennutzungsplan für diesen Bereich im Parallelverfahren geändert.

Öffentlich ausgelegt werden die Entwürfe des Bebauungsplans und der Flächennutzungsplan-Änderung mit den jeweils dazugehörigen Begründungen. Weiterer Bestandteil der ausliegenden Unterlagen sind auch die wesentlichen, bereits vorliegenden umweltbezogenen Stellungnahmen und Dokumente. Diese umfassen die Umweltberichte als Bestandteil der Begründungen, die vorliegenden Artenschutzfachbeiträge und landchaftspflegerischen Fachbeiträge sowie die Stellungnahmen der Behörden und der sonstigen Träger öffentlicher Belange.

Folgende Arten umweltbezogener Informationen sind verfügbar:

### 1. Zum Schutzgut Boden

Im Umweltbericht, in den Fachbeiträgen und in den fachbehördlichen sowie sonstigen Stellungnahmen liegen Informationen zum Schutzgut Boden zu folgenden Themen vor:

- zu den Bodeneigenschaften im Plangebiet,
- zum Umfang der Bodenversiegelung, Bodenfunktion, Bodenbelastung,
- zu Vermeidungs-/ Verminderungsmaßnahmen im Hinblick auf die durch den Plan zugelassene Versiegelung (Herstellung von Wegen, Zufahrten und Stellplätze in wasser- und luftdurchlässigem Aufbau),
- zu festgesetzten Ausgleichsmaßnahmen.

### 2. Zum Schutzgut Wasser

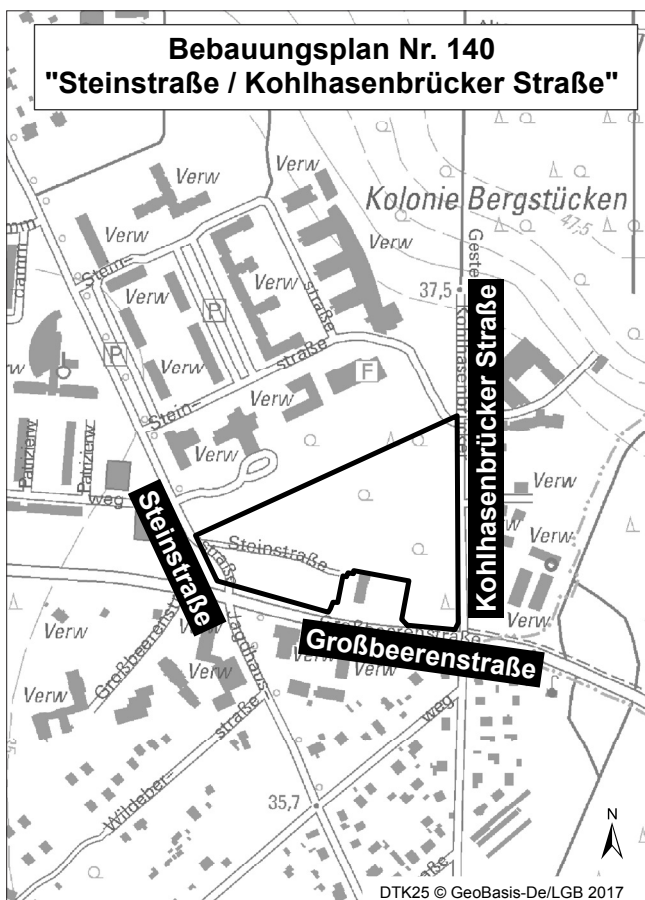
Im Umweltbericht, in den Fachbeiträgen und in den fachbehördlichen sowie sonstigen Stellungnahmen liegen Informationen zum Schutzgut Wasser zu folgenden Themen vor:

- zur Grundwasserbeschaffenheit,
- zu Minderungsmaßnahmen von nachteiligen Auswirkungen bei der Versiegelung von Flächen: Versickerung von Niederschlagswasser, Maßnahmen zum Anpflanzen von Bäumen und Sträuchern, Baumerhalt sowie teilweise Ausbildung von wasser- und luftdurchlässigen Bodenbelägen.

### 3. Zum Schutzgut Klima/Luft

Im Umweltbericht, in den Fachbeiträgen und in den fachbehördlichen Stellungnahmen liegen Informationen zum Schutzgut Klima/Luft zu folgenden Themen vor:

- zu den lokalklimatischen Besonderheiten des Plangebiets,
- zu Maßnahmen zur Verbesserung der Luftregeneration im Plangebiet.



### 4. Zum Schutzgut Mensch

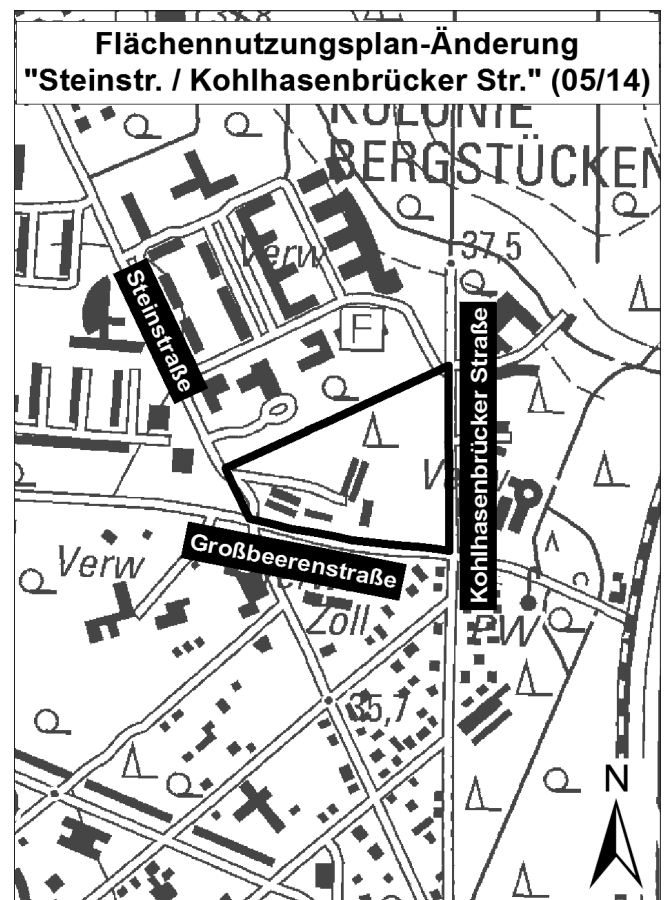
Im Umweltbericht, in den Fachbeiträgen und in den fachbehördlichen sowie sonstigen Stellungnahmen liegen Informationen zum Schutzgut Mensch zu folgenden Themen vor:

- zu Lärmbeeinträchtigungen für die bestehenden und geplanten Wohnnutzungen, die von der Autobahn A 115, der Großbeerensstraße und der Steinstraße ausgehen und zur Begrenzung der entsprechenden Beeinträchtigungen,
- zum Gewerbelärm ausgehend von der Tankstelle und zur Begrenzung der entsprechenden Beeinträchtigung,
- zur möglichen Beeinträchtigung einer im Altlasten- und Altlastverdachtskataster der Landeshauptstadt Potsdam registrierten Verdachtsfläche stofflich schädlicher Bodenveränderung, dass der östliche Rand des Plangebietes (Kohlhasenbrücker Straße) im Korridor einer Richtfunkstrecke liegt, aber keine Auswirkung hat.

### 5. Zum Schutzgut Pflanzen

Im Umweltbericht, in den Fachbeiträgen und in den fachbehördlichen sowie sonstigen Stellungnahmen liegen Informationen zum Schutzgut Pflanzen zu folgenden Themen vor:

- zu den vorhandenen Bäumen und dem Verlust von Wald,
- zu Maßnahmen der Waldumwandlung,
- zum Erhalt eines 20 m breiten Gehölzstreifens an der Kohlhasenbrücker Straße (private Grünfläche),
- zur Beschreibung und Einstufung der vorhandenen bestimmenden Biotoptypen und Vegetationsstrukturen sowie zur Kartierung der Biotoptypen,
- zu den Auswirkungen der Versiegelung durch Haupt- und Nebennutzungen (Verlust von Pflanzen und Bäumen),
- zur Gestaltung der privaten Grünfläche.





## 6. Zum Schutzgut Tiere

Im Umweltbericht, in den Fachbeiträgen und in den fachbehördlichen sowie sonstigen Stellungnahmen zum Artenschutz liegen Informationen zum Schutzgut Tiere zu folgenden Themen vor:

- zu den Artengruppen Brutvögel (Nischen- und Höhlenbrüter und Freibrüter), Kleinsäugetern (Fledermausarten), Amphibien, Reptilien und einem Hügelnest der besonders geschützten Waldameise,
- zu Maßnahmen der Vermeidung, Minderung und Lebensraumaufwertung geschützter Arten.

## 7. Zum Schutzgut Orts- und Landschaftsbild

Im Umweltbericht, in den Fachbeiträgen und in den fachbehördlichen sowie sonstigen Stellungnahmen liegen Informationen zum Schutzgut Landschaft zu folgenden Themen vor:

- zur Erhaltung eines 20 m breiten Gehölzstreifens und des Eichenbestandes an der Kohlhasenbrücker Straße,
- zum Eingriff in das Landschaftsbild durch Versiegelung und Neubebauung,
- zu Anpflanzungen von Bäumen und Sträuchern in der privaten Grünfläche,
- zur Erhaltung von Einzel- und Baumgruppen.

## 8. Zum Schutzgut Kultur- und sonstige Sachgüter

Im Umweltbericht, in den Fachbeiträgen und in den fachbehördlichen sowie sonstigen Stellungnahmen liegen Informationen zum Schutzgut Kultur- und sonstige Sachgüter zu folgenden Themen vor:

- zur Bedeutung des Bereichs entlang der Kohlhasenbrücker Straße aus Sicht der Garten- und Landschaftsgestaltung.

## 9. Zum Wirkungsgefüge zwischen den Schutzgütern

Im Umweltbericht, in den Fachbeiträgen und in den fachbehördlichen sowie sonstigen Stellungnahmen finden sich Informationen zum Wirkungsgefüge zwischen den Schutzgütern bezüglich folgender Themen:

- zu den Wechselwirkungen zwischen den einzelnen Schutzgütern.

Die öffentliche Auslegung der Entwürfe des Bebauungsplans Nr. 140 „Steinstraße/Kohlhasenbrücker Straße“ und der FNP-Änderung „Steinstraße/Kohlhasenbrücker Straße“ (05/14) mit den Begründungen, den Umweltberichten und den nach Einschätzung der Gemeinde wesentlichen, bereits vorliegenden umweltbezogenen Stellungnahmen findet gemäß § 3 Abs. 2 BauGB statt:

**vom 16.08.2017 bis einschließlich 18.09.2017**

## Ort der Auslegung

Landeshauptstadt Potsdam, Der Oberbürgermeister, Bereich Verbindliche Bauleitplanung, Hegelallee 6-10, Haus 1, 8. Etage

## Zeit der Auslegung

Mo – Do 07.00 – 18.00 Uhr  
Fr 07.00 – 14.00 Uhr

## Information

Frau Olm, Zimmer 835, Telefon: (0331) 289-2511  
Di 09.00 – 12.00 Uhr und 13.00 – 18.00 Uhr  
(außerhalb dieser Zeiten nur nach telefonischer Vereinbarung)

Es werden gemäß § 3 Abs. 2 Satz 2 Halbsatz 2 BauGB folgende Hinweise gegeben:

Während der Auslegungsfrist können Stellungnahmen abgegeben werden. Nicht fristgerecht abgegebene Stellungnahmen können bei der Beschlussfassung über den Bebauungsplan sowie der FNP-Änderung unberücksichtigt bleiben. (Ein Antrag nach § 47 Verwaltungsgerichtsordnung (VwGO) ist unzulässig, soweit mit ihm nur Einwendungen geltend gemacht werden, die vom Antragsteller im Rahmen der Auslegung nicht oder verspätet geltend gemacht wurden, aber hätten geltend gemacht werden können.)

Des Weiteren wird darauf hingewiesen, dass eine Vereinigung im Sinne des § 4 Abs. 2 Satz 1 Nummer 2 des Umwelt-Rechtsbehelfsgesetzes in einem Rechtsbehelfsverfahren nach § 7 Abs. 2 des Umwelt-Rechtsbehelfsgesetzes gemäß § 7 Abs. 3 Satz 1 des Umwelt-Rechtsbehelfsgesetzes mit allen Einwendungen ausgeschlossen ist, die sie im Rahmen der Auslegungsfrist nicht oder nicht rechtzeitig geltend gemacht hat, aber hätte geltend machen können.

Ergänzend werden die Unterlagen, die Gegenstand der öffentlichen Auslegung sind in das Internet eingestellt. Die Unterlagen können während des o.g. Zeitraums unter: [www.potsdam.de/beteiligung](http://www.potsdam.de/beteiligung) eingesehen werden.

Potsdam, den 18. Juli 2017

Jann Jakobs  
Oberbürgermeister

## Amtliche Bekanntmachung

# Beteiligung der Öffentlichkeit gemäß § 3 Abs. 2 BauGB zum Bebauungsplan SAN-P 18 „Friedrich-Ebert-Straße/Steubenplatz“ der Landeshauptstadt Potsdam

**i.V.m. Hinweis gemäß § 13a Abs. 3 Satz 1 Nr. 1 BauGB**

Die Stadtverordnetenversammlung der Landeshauptstadt Potsdam hat in ihrer Sitzung am 07. Juli 2017 die Auslegung des Bebauungsplans SAN-P 18 „Friedrich-Ebert-Straße/Steubenplatz“ beschlossen.

Der Bebauungsplan wird als Bebauungsplan der Innenentwicklung im beschleunigten Verfahren nach § 13a BauGB ohne Durchführung einer Umweltprüfung nach § 2 Abs. 4 BauGB aufgestellt.

Der räumliche Geltungsbereich des Bebauungsplans umfasst das Gebiet in den folgenden Grenzen:

- im Norden: gedachte Linie zwischen Schwertfegerstraße (Mitte der Fahrbahn)/Ecke Friedrich-Ebert-Straße und südlicher Begrenzung Grundstückszufahrt Friedrich-Ebert-Straße 4-7 von der Straße Am Alten Markt
- im Osten: Nikolaikirche und Am Alten Markt
- im Süden: nördliche Flurstücksgrenze des Flurstücks 690 (Steubenplatz und Alter Markt)
- im Westen: Friedrich-Ebert-Straße (Grenze zwischen Fuß-/Radweg und ÖPNV-Trasse).

Der räumliche Geltungsbereich des Bebauungsplans SAN-P 18 umfasst die Flurstücke 474 (teilweise), 518 (teilweise), 516 (teilweise), 520 (teilweise) und 648 (teilweise) der Flur 6 in der Gemarkung Potsdam.

Die Lage des Plangebietes ist im beigefügten Kartenausschnitt dargestellt.

### Planungsanlass und Erforderlichkeit der Planung

Anlass für die Aufstellung des Bebauungsplans ist die Umsetzung der Sanierungsziele im Sanierungsgebiet „Potsdamer Mitte“. Basierend auf der von der Stadtverordnetenversammlung am 01.06.2016 beschlossenen Konkretisierung des Integrierten Leitbautenkonzeptes (Drucksache 16/SVV/0269) soll das Plangebiet entsprechend den Vorgaben des Blockkonzeptes für Block III, der konkretisierten Ziele und Leitlinien Potsdamer Mitte sowie der Grundstückspässe städtebaulich entwickelt werden (Anlagen zur Drucksache 16/SVV/0269).

Nach dem vollständigen Abriss des Gebäudes Friedrich-Ebert-Straße 4-7 soll hier, ausgehend von der historischen Parzellenstruktur und den Gebäudekubaturen (Traufe, First) des Zustandes vor der Zerstörung im Jahre 1945, ein lebendiges innerstädtisches Wohn- und Arbeitsquartier entstehen. Ebenso soll der historische Straßenverlauf der Schwertfegerstraße, im Abschnitt zwischen Friedrich-Ebert-Straße und Kaiserstraße, wieder als öffentliche Verkehrsfläche hergestellt werden.

Um diese städtebauliche Neuordnung planungsrechtlich sichern zu können, ist die Aufstellung des Bebauungsplanes SAN-P 18 „Friedrich-Ebert-Straße/Steubenplatz“ erforderlich.

### Planungsziele

Ziel der Planung ist die planungsrechtliche Sicherung eines Mischgebiets gemäß § 6 Baunutzungsverordnung sowie von öffentlichen Straßenverkehrsflächen auf der Grundlage des Blockkonzeptes für Block III (gemäß Anlage 2 zur DS 16/SVV/0269). Art und Maß der festzusetzenden baulichen Nutzung sollen sich hierbei nach den grundstückswesen Vorgaben zu Gestaltung und Nutzung der Grundstückspässe richten (gemäß Anlage 4 der DS 16/SVV/0269). Ferner soll die Errichtung von Tiefgaragen auf der Grundlage des Blockkonzeptes für Block III planungsrechtlich vorbereitet werden. Im Aufstellungsverfahren soll die Beschränkung weiterer Stellplatzangebote im Plangebiet geprüft werden.

Gemäß § 3 Abs. 2 Baugesetzbuch (BauGB) sind die Entwürfe der Bauleitplanung mit der Begründung und den nach Einschätzung der Gemeinde wesentlichen, bereits vorliegenden Umweltbezogenen Stellungnahmen für einen Monat öffentlich auszulegen.

Im Rahmen der Öffentlichkeitsbeteiligung werden folgende umweltrelevanten Informationen zu den in § 1 Abs. 6 Nr. 7 BauGB genannten Schutzgütern ausgelegt:

- Gutachten zu Lärmimmissionen
- Landschaftsplanerischer Fachbeitrag zur Berücksichtigung der Eingriffe in Natur und Landschaft

Während der Beteiligung wird der Öffentlichkeit die Gelegenheit zur Äußerung und Erörterung gegeben.

Die Beteiligung der Öffentlichkeit findet statt

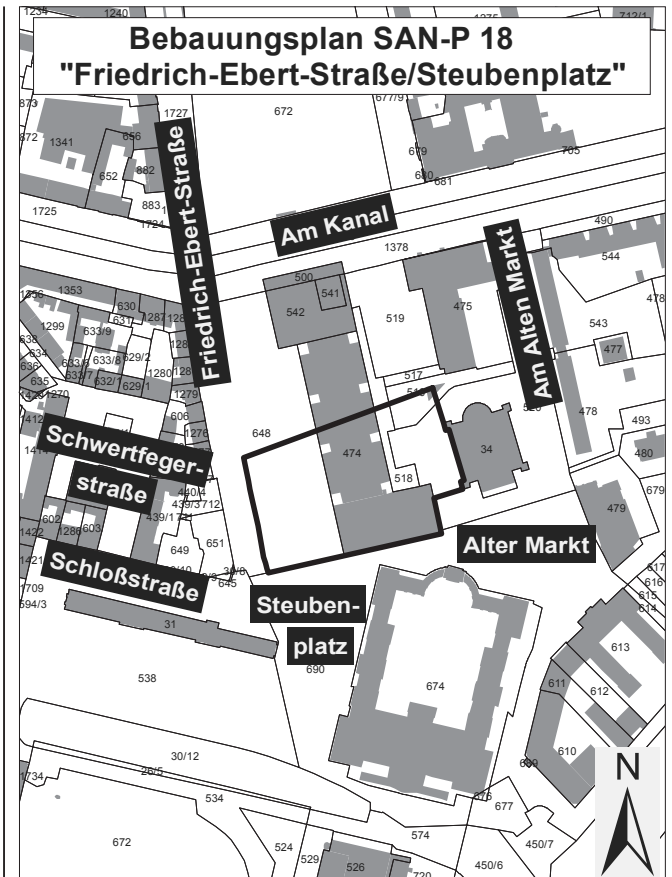
**vom 14.08.2017 bis einschließlich 22.09.2017**

### Ort der Auslegung

Landeshauptstadt Potsdam, Der Oberbürgermeister, Bereich Stadterneuerung, Hegelallee 6-10, Haus 1, 2. Etage

### Zeit der Auslegung

Mo – Do 07.00 – 18.00 Uhr  
Fr 07.00 – 14.00 Uhr



### Information

Herr Beyer, Zimmer 238, Telefon: (0331) 289-3229  
Di 09.00 – 12.00 Uhr und 13.00 – 18.00 Uhr  
(außerhalb dieser Zeiten nur nach telefonischer Vereinbarung)

Ergänzend werden die Unterlagen, die Gegenstand der Beteiligung der Öffentlichkeit sind, in das Internet eingestellt. Die Unterlagen können während des o.g. Zeitraums unter: [www.potsdam.de/beteiligung](http://www.potsdam.de/beteiligung) eingesehen werden.

### HINWEIS

Es wird darum gebeten, dass Standpunkte, die sich auf den nördlich angrenzenden Geltungsbereich des ebenfalls in Aufstellung befindlichen Bebauungsplans SAN-P 19 „Friedrich-Ebert-Straße/Am Kanal“ beziehen, in einer gesonderten Stellungnahme abgegeben werden, da es sich um ein separates Aufstellungsverfahren handelt.

Es werden gemäß § 3 Abs. 2 Satz 2 Halbsatz 2 BauGB folgende Hinweise gegeben:

Während der Auslegungsfrist können Stellungnahmen schriftlich oder zur Niederschrift vorgebracht werden. Nicht fristgerecht abgegebene Stellungnahmen können bei der Beschlussfassung über den Bebauungsplan unberücksichtigt bleiben. Ein Antrag nach § 47 der Verwaltungsgerichtsordnung (VwGO) ist unzulässig, soweit mit ihm Einwendungen geltend gemacht werden, die vom Antragsteller im Rahmen der Auslegung nicht oder verspätet geltend gemacht wurden, aber hätten geltend gemacht werden können.

Potsdam, den 26. Juli 2017

Jann Jakobs  
Oberbürgermeister

## Amtliche Bekanntmachung

# Beteiligung der Öffentlichkeit gemäß § 3 Abs. 2 BauGB zum Bebauungsplan SAN-P 19 „Friedrich-Ebert-Straße/Am Kanal“ der Landeshauptstadt Potsdam

i.V.m. Hinweis gemäß § 13a Abs. 3 Satz 1 Nr. 1 BauGB

Die Stadtverordnetenversammlung der Landeshauptstadt Potsdam hat in ihrer Sitzung am 07. Juli 2017 die Auslegung des Bebauungsplans SAN-P 19 „Friedrich-Ebert-Straße/Am Kanal“ beschlossen.

Der Bebauungsplan wird als Bebauungsplan der Innenentwicklung im beschleunigten Verfahren nach § 13a BauGB ohne Durchführung einer Umweltprüfung nach § 2 Abs. 4 BauGB aufgestellt.

Der räumliche Geltungsbereich des Bebauungsplans umfasst das Gebiet in den folgenden Grenzen:

- im Norden: Am Kanal (Mitte der Fahrbahn); entlang der nördlichen Flurstücksgrenze des ehem. Stadtkanals
- im Osten: Am Alten Markt (gedachte Linie im Abstand von ca. 12 m zur verlängerten westlichen Gebäudekante der Nikolaikirche)
- im Süden: gedachte Linie zwischen Schwertfegerstraße (Mitte der Fahrbahn)/Ecke Friedrich-Ebert-Straße und südlicher Begrenzung Grundstückszufahrt Friedrich-Ebert-Straße 4-7 von der Straße Am Alten Markt
- im Westen: Friedrich-Ebert-Straße (Grenze zwischen Fuß-/Radweg und ÖPNV-Trasse).

Der räumliche Geltungsbereich des Bebauungsplans SAN-P 19 umfasst die Flurstücke 474 (teilweise), 500, 516 (teilweise), 517 (teilweise), 518 (teilweise), 541, 542, 552/6 (teilweise), 648 (teilweise) und 1378 (teilweise) der Flur 6 in der Gemarkung Potsdam.

Die Lage des Plangebietes ist im beigefügten Kartenausschnitt dargestellt.

### Planungsanlass und Erforderlichkeit der Planung

Anlass für die Aufstellung des Bebauungsplans ist die Umsetzung der Sanierungsziele im Sanierungsgebiet „Potsdamer Mitte“. Basierend auf der von der Stadtverordnetenversammlung am 01.06.2016 beschlossenen Konkretisierung des Integrierten Leitbautenkonzepts (Drucksache 16/SVV/0269) soll das Plangebiet entsprechend den Vorgaben des Blockkonzeptes für Block IV, der konkretisierten Ziele und Leitlinien Potsdamer Mitte sowie der Grundstückspässe städtebaulich entwickelt werden (Anlagen zur Drucksache 16/SVV/0269).

Nach dem vollständigen Abriss des Gebäudes Friedrich-Ebert-Straße 4-7 soll hier, ausgehend von der historischen Parzellenstruktur und den Gebäudekubaturen (Traufe, First) des Zustandes vor der Zerstörung im Jahre 1945, ein lebendiges innerstädtisches Wohn- und Arbeitsquartier entstehen. Ebenso soll der historische Straßenverlauf der Schwertfegerstraße, im Abschnitt zwischen Friederich-Ebert-Straße und Kaiserstraße, wieder als öffentliche Verkehrsfläche hergestellt werden.

Um diese städtebauliche Neuordnung planungsrechtlich sichern zu können, ist die Aufstellung des Bebauungsplanes SAN-P 19 „Friedrich-Ebert-Straße/Am Kanal“ erforderlich.

### Planungsziele

Ziel der Planung ist die planungsrechtliche Sicherung eines Mischgebiets gemäß § 6 Baunutzungsverordnung sowie von öffentlichen Straßenverkehrsflächen auf der Grundlage des Blockkonzeptes für Block IV (gemäß Anlage 2 zur DS 16/

SVV/0269). Art und Maß der festzusetzenden baulichen Nutzung sollen sich hierbei nach den grundstückswisen Vorgaben zu Gestaltung und Nutzung der Grundstückspässe richten (gemäß Anlage 4 der DS 16/SVV/0269). Ferner soll die Errichtung von Tiefgaragen auf der Grundlage des Blockkonzeptes für Block IV planungsrechtlich vorbereitet werden. Im Aufstellungsverfahren soll die Beschränkung weiterer Stellplatzangebote im Plangebiet geprüft werden.

Gemäß § 3 Abs. 2 Baugesetzbuch (BauGB) sind die Entwürfe der Bauleitplanung mit der Begründung und den nach Einschätzung der Gemeinde wesentlichen, bereits vorliegenden Umweltbezogenen Stellungnahmen für einen Monat öffentlich auszulegen

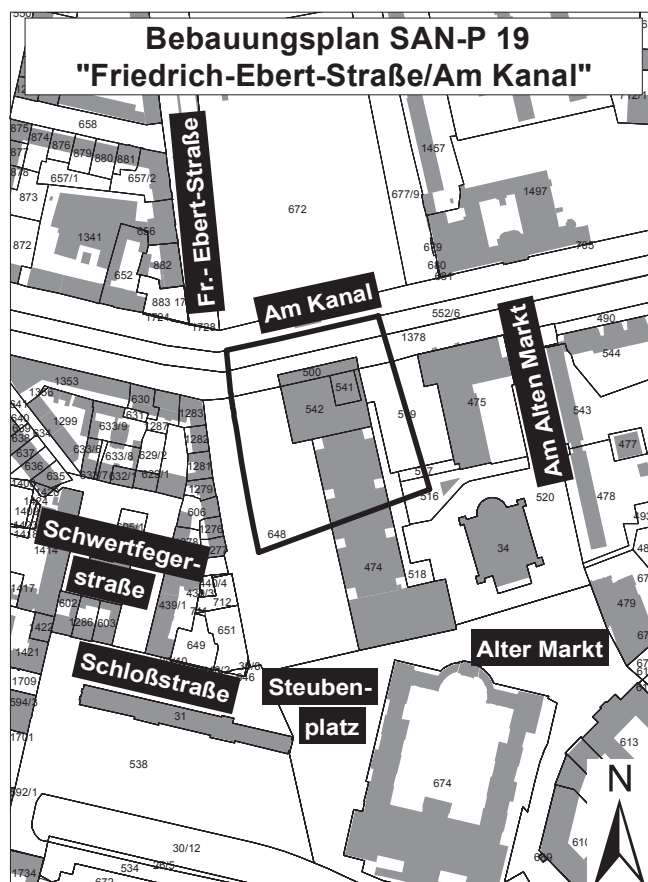
Im Rahmen der Öffentlichkeitsbeteiligung werden folgende umweltrelevanten Informationen zu den in §1 Abs. 6 Nr. 7 BauGB genannten Schutzgütern ausgelegt:

- Gutachten zu Lärmimmissionen
- Landschaftspflegerischer Fachbeitrag zur Berücksichtigung der Eingriffe in Natur und Landschaft

Während der Beteiligung wird der Öffentlichkeit die Gelegenheit zur Äußerung und Erörterung gegeben.

Die frühzeitige Beteiligung der Öffentlichkeit findet statt

vom 14.08.2017 bis einschließlich 22.09.2017



### Ort der Auslegung

Landeshauptstadt Potsdam, Der Oberbürgermeister, Bereich Stadterneuerung, Hegelallee 6-10, Haus 1, 2. Etage

### Zeit der Auslegung

Mo – Do 07.00 – 18.00 Uhr  
Fr 07.00 – 14.00 Uhr

### Information

Herr Beyer, Zimmer 238, Telefon: (0331) 289-3229  
Di 09.00 – 12.00 Uhr und 13.00 Uhr – 18.00 Uhr  
(außerhalb dieser Zeiten nur nach telefonischer Vereinbarung)

Ergänzend werden die Unterlagen, die Gegenstand der Beteiligung der Öffentlichkeit sind, in das Internet eingestellt. Die Unterlagen können während des o.g. Zeitraums unter: [www.potsdam.de/beteiligung](http://www.potsdam.de/beteiligung) eingesehen werden.

### HINWEIS

Es wird darum gebeten, dass Standpunkte, die sich auf den südlich angrenzenden Geltungsbereich des Bebauungsplans

SAN-P 18 „Friedrich-Ebert-Straße/Steubenplatz“ beziehen, in einer gesonderten Stellungnahme abgegeben werden, da es sich um ein separates Aufstellungsverfahren handelt.

Es werden gemäß § 3 Abs. 2 Satz 2 Halbsatz 2 BauGB folgende Hinweise gegeben:

Während der Auslegungsfrist können Stellungnahmen schriftlich oder zur Niederschrift vorgebracht werden. Nicht fristgerecht abgegebene Stellungnahmen können bei der Beschlussfassung über den Bebauungsplan unberücksichtigt bleiben. Ein Antrag nach § 47 der Verwaltungsgerichtsordnung (VwGO) ist unzulässig, soweit mit ihm Einwendungen geltend gemacht werden, die vom Antragsteller im Rahmen der Auslegung nicht oder verspätet geltend gemacht wurden, aber hätten geltend gemacht werden können.

Potsdam, den 26. Juli 2017

Jann Jakobs  
Oberbürgermeister

## Amtliche Bekanntmachung

# Satzung über den Bebauungsplan Nr. 52 „Rote Kaserne Ost“, 3. Änderung, Teilbereich „Baufeld MI 7“

Die Stadtverordnetenversammlung der Landeshauptstadt Potsdam hat in ihrer Sitzung am 5. Juli 2017 den Bebauungsplan Nr. 52 „Rote Kaserne Ost“, 3. Änderung, Teilbereich „Baufeld MI 7“ als Satzung beschlossen. Der Satzungsbeschluss des Bebauungsplans wird hier gemäß § 10 Abs. 3 Baugesetzbuch (BauGB) in der Fassung der Bekanntmachung vom 23. September 2004 (BGBl. I S. 2414), zuletzt geändert durch Artikel 6 des Gesetzes vom 29. Mai 2017 (BGBl. S. 1298) bekannt gegeben.

Mit der Bekanntmachung im Amtsblatt für die Landeshauptstadt Potsdam tritt der Bebauungsplan Nr. 52 „Rote Kaserne Ost“, 3. Änderung, Teilbereich „Baufeld MI 7“ in Kraft.

Mit Inkrafttreten der 3. Änderung des Bebauungsplans Nr. 52 treten in dessen Geltungsbereich alle bisherigen Festsetzungen des Bebauungsplanes Nr. 52 „Rote Kaserne Ost“, 1. Änderung außer Kraft.

Jedermann kann den Bebauungsplan Nr. 52 „Rote Kaserne Ost“, 3. Änderung, Teilbereich „Baufeld MI 7“ und die dazugehörige Begründung bei der Landeshauptstadt Potsdam während der Dienststunden einsehen und über seinen Inhalt Auskunft verlangen.

### Ort der Einsichtnahme

Landeshauptstadt Potsdam, Der Oberbürgermeister, Fachbereich Stadtplanung und Stadterneuerung, Bereich Stadterneuerung, Hegelallee 6 – 10, Haus 1, 3. Etage.

### Zeit der Einsichtnahme

Di 09.00 – 12.00 Uhr und 13.00 – 18.00 Uhr  
(außerhalb dieser Zeiten nur nach telefonischer Vereinbarung)

### Information

Frau Humm, Zimmer 330, Telefon: (0331) 289-3232  
Di 09.00 – 12.00 Uhr und 13.00 – 18.00 Uhr  
(außerhalb dieser Zeiten nur nach telefonischer Vereinbarung)

Der räumliche Geltungsbereich des Bebauungsplanes umfasst das Gebiet in den folgenden Grenzen:

- im Norden: von der Fritz-von-der Lancken-Straße,
- im Süden: von der Friedrich-Klausing-Straße,
- im Westen: von der Graf-von-Schwerin-Straße und
- im Osten: von der Verlängerung der Straße „Vogelweide“ sowie der nördlichen Grenze des Flurstücks 603 der Flur 1 in der Gemarkung Nedlitz begrenzt.

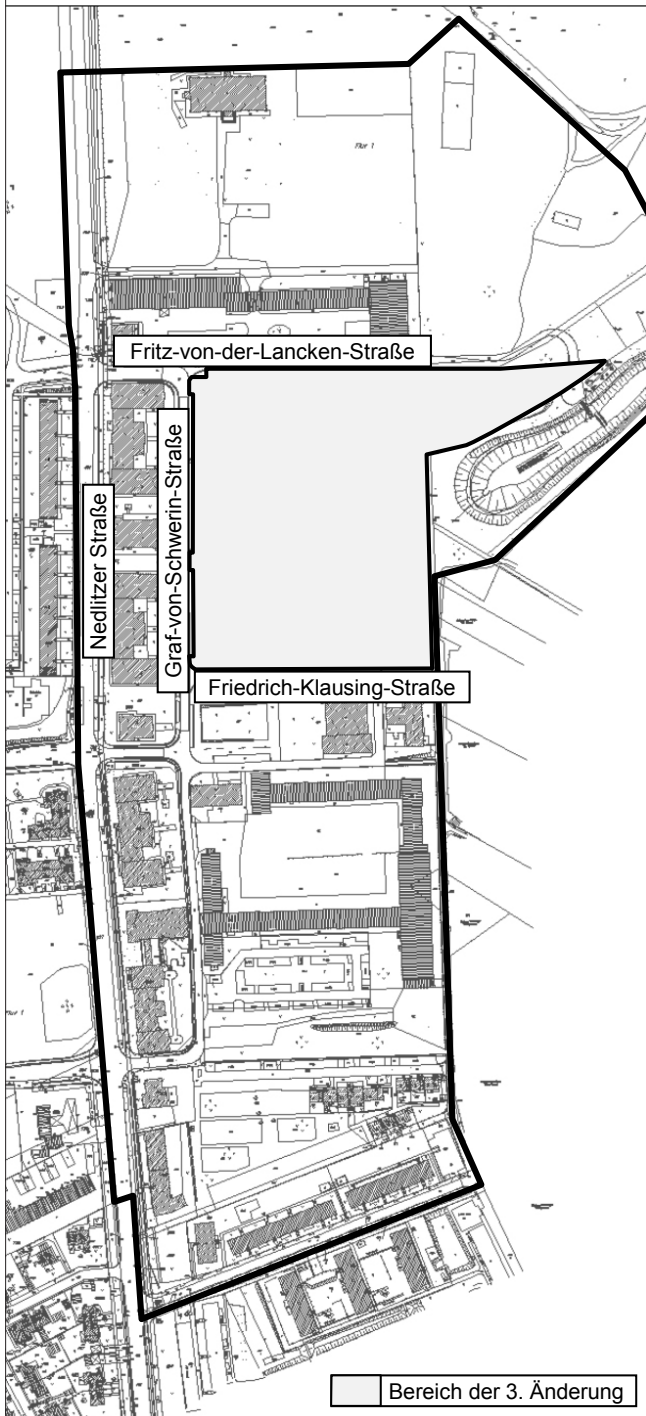
Der Geltungsbereich umfasst eine Fläche von rd. 2,9 ha. Im Geltungsbereich liegen die Flurstücke 1015, 1016, 1064 bis 1073, 1136, 1273, 1293, 1295, 1296, 1299, 1300, 1301, 1340, 1341, 1357 und 1358 der Flur 1 in der Gemarkung Potsdam sowie eine ca. 3.200 m<sup>2</sup> große Teilfläche des Flurstücks 262 der Flur 1 in der Gemarkung Nedlitz.

Die Lage des Plangebietes ist im beigefügtem Kartenausschnitt dargestellt.

Ergänzend wird die Planzeichnung mit dem räumlichen Geltungsbereich und den textlichen Festsetzungen in das Internet eingestellt. Die Unterlagen können jederzeit unter [www.potsdam.de/baurecht](http://www.potsdam.de/baurecht) eingesehen werden.



**B-Plan Nr. 52 „Rote Kaserne Ost“  
3. Änderung „Teilbereich Baufeld MI 7“**



**Hinweise**

a) gemäß § 215 Abs. 1 Nr. 1 - 3 BauGB

Unbeachtlich werden:

1. eine nach § 214 Abs. 1 Satz 1 Nr. 1 bis 3 BauGB beachtliche Verletzung der dort bezeichneten Verfahrens- und Formvorschriften,
  2. ein unter Berücksichtigung des § 214 Abs. 2 BauGB beachtliche Verletzung der Vorschriften über das Verhältnis des Bebauungsplanes und des Flächennutzungsplans und
  3. nach § 214 Abs. 3 Satz 3 BauGB beachtliche Mängel des Abwägungsvorgangs,
- wenn sie nicht innerhalb eines Jahres seit Bekanntmachung der Satzung schriftlich gegenüber der Gemeinde unter Darlegung des die Verletzung begründenden Sachverhalts geltend gemacht worden sind.

b) gemäß § 44 BauGB

Sind durch den Bebauungsplan die in den §§ 39 – 42 BauGB bezeichneten Vermögensnachteile eingetreten, kann der Entschädigungsberechtigte Entschädigung verlangen (§ 44 Abs. 3 Satz 1 BauGB). Er kann die Fälligkeit des Anspruchs dadurch herbeiführen, dass er die Leistung der Entschädigung schriftlich bei dem Entschädigungspflichtigen beantragt. Ein Entschädigungsanspruch erlischt, wenn nicht innerhalb von 3 Jahren nach Ablauf des Kalenderjahres in dem die in § 44 Abs. 3 Satz 1 BauGB bezeichneten Vermögensnachteile eingetreten sind, die Fälligkeit des Anspruchs herbeigeführt sind.

*Potsdam, den 13. Juli 2017*

Jann Jakobs  
Oberbürgermeister

## Amtliche Bekanntmachung

# Satzung über den Bebauungsplan Nr. 64 „Garde-Ulanen-Kaserne“, 1. Änderung, Teilbereich „Gewerbefläche“

Die Stadtverordnetenversammlung der Landeshauptstadt Potsdam hat in ihrer Sitzung am 5. Juli 2017 den Bebauungsplan Nr. 64 „Garde-Ulanen-Kaserne“, 1. Änderung, Teilbereich „Gewerbefläche“ als Satzung beschlossen. Der Satzungsbeschluss des Bebauungsplans wird hier gemäß § 10 Abs. 3 Baugesetzbuch (BauGB) in der Fassung der Bekanntmachung vom 23. September 2004 (BGBl. I S. 2414), zuletzt geändert durch Artikel 6 des Gesetzes vom 29. Mai 2017 (BGBl. S. 1298) bekannt gegeben.

Mit der Bekanntmachung im Amtsblatt für die Landeshauptstadt Potsdam tritt der Bebauungsplan in Kraft.

Jedermann kann ihn, die dazugehörige Begründung und die zusammenfassende Erklärung bei der Landeshauptstadt Potsdam während der Dienststunden einsehen und über seinen Inhalt Auskunft verlangen.

### Ort der Einsichtnahme

Landeshauptstadt Potsdam, Der Oberbürgermeister Fachbereich Stadtplanung und Stadterneuerung, Bereich Stadterneuerung Hegelallee 6 – 10, Haus 1, 3. Etage.

### Zeit der Einsichtnahme

Di 09.00 – 12.00 Uhr und 13.00 – 18.00 Uhr  
(außerhalb dieser Zeiten nur nach telefonischer Vereinbarung)

### Information

Herr Krampitz, Zimmer 318, Telefon: (0331) 289-3242

Di 09.00 – 12.00 Uhr und 13.00 – 18.00 Uhr

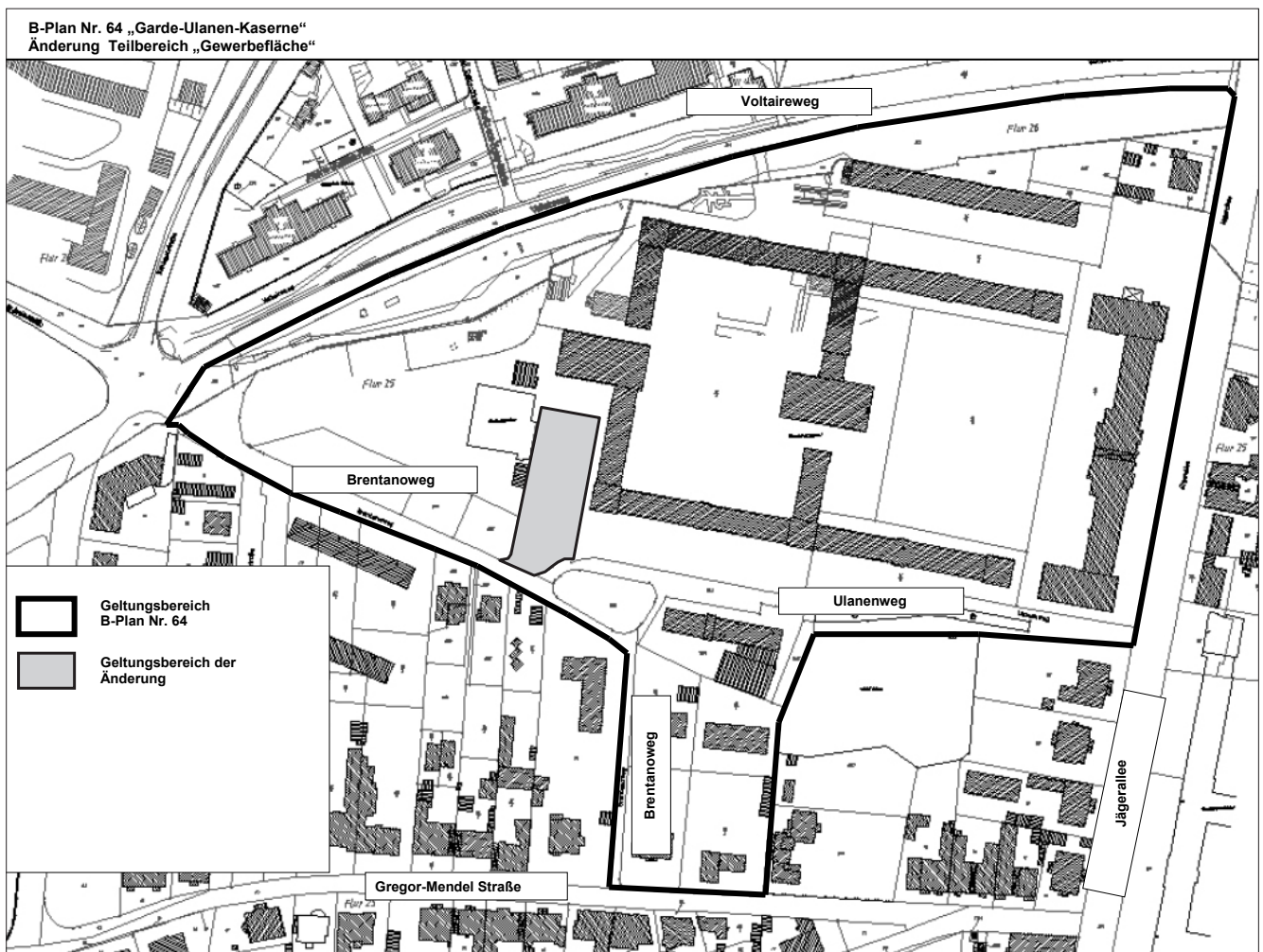
(außerhalb dieser Zeiten nur nach telefonischer Vereinbarung)

Der räumliche Geltungsbereich des Bebauungsplanes umfasst das Gebiet in den folgenden Grenzen:

- im Süden: durch die Grenze des Flurstücks 1029,
- im Westen: durch die westliche Begrenzung der Verkehrsfläche bzw. der Verkehrsfläche besonderer Zweckbestimmung,
- im Norden: durch die südliche Begrenzung des Fußweges und
- im Osten: durch die Grenze des Flurstücks 1029 und deren geradlinige Verlängerung in Richtung Norden.

Das Plangebiet umfasst die Flurstücke 1028, 1029, 1032 und Teile des Flurstücks 91 in der Flur 25 der Gemarkung Potsdam. Der Geltungsbereich umfasst eine Fläche von ca. 0,19 ha. Die Lage des Plangebietes ist im beigefügten Kartenausschnitt dargestellt.

Ergänzend wird die Planzeichnung mit dem räumlichen Geltungsbereich und den textlichen Festsetzungen in das Internet eingestellt. Die Unterlagen können jederzeit unter [www.potsdam.de/baurecht](http://www.potsdam.de/baurecht) eingesehen werden.



## Hinweise

a) gemäß § 215 Abs. 1 Nr. 1 - 3 BauGB

Unbeachtlich werden:

1. eine nach § 214 Abs. 1 Satz 1 Nr. 1 bis 3 BauGB beachtliche Verletzung der dort bezeichneten Verfahrens- und Formvorschriften,
2. eine unter Berücksichtigung des § 214 Abs. 2 BauGB beachtliche Verletzung der Vorschriften über das Verhältnis des Bebauungsplanes und des Flächennutzungsplans und
3. nach § 214 Abs. 3 Satz 3 BauGB beachtliche Mängel des Abwägungsvorgangs, wenn sie nicht innerhalb eines Jahres seit Bekanntmachung der Satzung schriftlich gegenüber der Gemeinde unter Darlegung des die Verletzung begründenden Sachverhalts geltend gemacht worden sind.

b) gemäß § 44 BauGB

Sind durch den Bebauungsplan die in den §§ 39 – 42 BauGB bezeichneten Vermögens-nachteile eingetreten, kann der Entschädigungsberechtigte Entschädigung verlangen (§ 44 Abs. 3 Satz 1 BauGB). Er kann die Fälligkeit des Anspruchs dadurch herbeiführen, dass er die Leistung der Entschädigung schriftlich bei dem Entschädigungspflichtigen beantragt. Ein Entschädigungsanspruch erlischt, wenn nicht innerhalb von 3 Jahren nach Ablauf des Kalenderjahres in dem die in § 44 Abs. 3 Satz 1 BauGB bezeichneten Vermögensnachteile eingetreten sind, die Fälligkeit des Anspruchs herbeigeführt sind.

Potsdam, den 12. Juli 2017

Jann Jakobs  
Oberbürgermeister

## Amtliche Bekanntmachung

# Bekanntmachung der Genehmigung der Flächennutzungsplan-Änderung „Am Havelblick“ (01/15) gemäß § 6 Abs. 5 BauGB

Die Stadtverordnetenversammlung hat in ihrer Sitzung am 1. März 2017 die Flächennutzungsplan-Änderung „Am Havelblick“ (01/15) des am 27. Februar 2014 wirksam gewordenen Flächennutzungsplans der Landeshauptstadt Potsdam beschlossen.

Das Ministerium für Infrastruktur und Landesplanung als höhere Verwaltungsbehörde hat die Flächennutzungsplan-Änderung mit Verfügung vom 23. Juni 2017 nach § 6 Baugesetzbuch (BauGB) genehmigt.

Die Erteilung der Genehmigung wird hiermit gemäß § 6 Abs. 5 Satz 1 BauGB bekanntgemacht. Mit der Bekanntmachung im Amtsblatt wird die Flächennutzungsplan-Änderung wirksam.

Jedermann kann den Flächennutzungsplan und seine wirklichen Änderungen, die Begründungen sowie die zusammenfassenden Erklärungen über die Art und Weise, wie die Umweltbelange und die Ergebnisse der Öffentlichkeits- und Behördenbeteiligung in dem Flächennutzungsplan und seinen Änderungen jeweils berücksichtigt wurden, und aus welchen Gründen der Plan und seine Änderungen jeweils nach Abwägung mit den geprüften, in Betracht kommenden anderweitigen Planungsmöglichkeiten gewählt wurde, innerhalb der folgenden Zeiten einsehen und über deren Inhalt Auskunft verlangen:

### Ort der Einsichtnahme

Landeshauptstadt Potsdam, Der Oberbürgermeister, Fachbereich Stadtplanung und Stadterneuerung, Bereich Stadtentwicklung, Hegelallee 6-10, Haus 1, 8. Etage

### Zeit der Einsichtnahme

Di 09.00 – 12.00 Uhr und 13.00 – 18.00 Uhr  
(außerhalb dieser Zeiten nur nach telefonischer Vereinbarung)

### Information

Herr Gutschow, Zimmer 841, Telefon: (0331) 289-2509

Ergänzend wird die Flächennutzungsplan-Änderung mit den vollständigen Unterlagen in das Internet eingestellt: [www.potsdam.de/fnp](http://www.potsdam.de/fnp).

### Hinweise

Auf die Voraussetzungen für die Geltendmachung der Verletzung von Vorschriften und die Rechtsfolgen der Unbeachtlichkeit wird hingewiesen. Nach § 215 Abs. 1 BauGB werden unbeachtlich:

- eine nach § 214 Abs. 1 Satz 1 Nr. 1 bis 3 BauGB beachtliche Verletzung der dort bezeichneten Verfahrens- und Formvorschriften,
- eine unter Berücksichtigung des § 214 Abs. 2 BauGB beachtliche Verletzung der Vorschriften über das Verhältnis des Bebauungsplanes und des Flächennutzungsplanes sowie
- nach § 214 Abs. 3 Satz 2 BauGB beachtliche Mängel des Abwägungsvorgangs,

wenn sie nicht innerhalb eines Jahres seit dieser Bekanntmachung schriftlich gegenüber der Landeshauptstadt Potsdam geltend gemacht worden sind. Der Sachverhalt, der die Verletzung oder den Mangel begründen soll, ist darzulegen.

Potsdam, den 25. Juli 2017

Jann Jakobs  
Oberbürgermeister

# Recht auf Einsichtnahme in das Wählerverzeichnis und die Erteilung von Wahlscheinen zur Wahl des 19. Deutschen Bundestages am 24.9.2017

1. Das Wählerverzeichnis zur Bundestagswahl für die Landeshauptstadt Potsdam wird vom **4. September 2017 bis 8. September 2017** täglich in der Zeit von 8.00 bis 18.00 Uhr, freitags von 8.00 bis 14.00 Uhr für Wahlberechtigte zur Einsichtnahme im Wahlbüro der Landeshauptstadt Potsdam, Friedrich-Ebert-Straße 79/81, Stadthaus, Raum 1.077 (der Raum ist barrierefrei erreichbar) bereitgehalten. Jeder Wahlberechtigte kann die Richtigkeit oder Vollständigkeit der zu seiner Person im Wählerverzeichnis eingetragenen Daten überprüfen. Sofern ein Wahlberechtigter die Richtigkeit oder Vollständigkeit der Daten von anderen im Wählerverzeichnis eingetragenen Personen überprüfen will, hat er Tatsachen glaubhaft zu machen, aus denen sich eine Unrichtigkeit oder Unvollständigkeit des Wählerverzeichnisses ergeben kann. Das Recht auf Überprüfung besteht nicht hinsichtlich der Daten von Wahlberechtigten, für die im Melderegister ein Sperrvermerk gemäß § 51 Absatz 1 des Bundesmeldegesetzes eingetragen ist. Das Wählerverzeichnis wird im automatisierten Verfahren geführt. Die Einsichtnahme ist durch ein Datensichtgerät möglich.

Wählen kann nur, wer in das Wählerverzeichnis eingetragen ist oder einen Wahlschein hat.

2. Wer das Wählerverzeichnis für unrichtig oder unvollständig hält, kann in der Zeit vom 4. September 2017 bis 8. September 2017, spätestens am 8. September 2017 bis 14.00 Uhr, im Wahlbüro der Landeshauptstadt Potsdam, Friedrich-Ebert-Straße 79/81, Stadthaus, Raum 1.077, Einspruch einlegen. Der Einspruch kann schriftlich oder durch Erklärung zur Niederschrift eingelegt werden.
3. Wahlberechtigte, die in das Wählerverzeichnis eingetragen sind, erhalten bis spätestens zum 02.09.2017 eine Wahlbenachrichtigung.  
Wer keine Wahlbenachrichtigung erhalten hat, aber glaubt, wahlberechtigt zu sein, muss Einspruch gegen das Wählerverzeichnis einlegen, wenn er nicht Gefahr laufen will, dass er sein Wahlrecht nicht ausüben kann.  
Wahlberechtigte, die nur auf Antrag in das Wählerverzeichnis eingetragen werden und die bereits einen Wahlschein und Briefwahlunterlagen beantragt haben, erhalten keine Wahlbenachrichtigung.
4. Wer einen Wahlschein hat, kann an der Wahl im Wahlkreis 61 durch **Stimmenabgabe** in einem beliebigen **Wahllokal** (Wahlbezirk) dieses Wahlkreises oder durch **Briefwahl** teilnehmen.
5. Einen Wahlschein erhält auf Antrag
  - 5.1 ein in das Wählerverzeichnis **eingetragener** Wahlberechtigter,
  - 5.2 ein **nicht** in das Wählerverzeichnis **eingetragener** Wahlberechtigter,
    - a) wenn er nachweist, dass er ohne sein Verschulden die Antragsfrist auf Aufnahme in das Wählerverzeichnis nach § 18 Abs. 1 der Bundeswahlordnung (bis zum 03.09.2017) oder die Einspruchsfrist gegen das Wählerverzeichnis nach § 22 Abs. 1 der Bundeswahlordnung (bis zum 08.09.2017) versäumt hat,

- b) wenn sein Recht auf Teilnahme an der Wahl erst nach Ablauf der Antragsfrist nach § 18 Abs. 1 der Bundeswahlordnung oder der Einspruchsfrist nach § 22 Abs. 1 der Bundeswahlordnung entstanden ist,
- c) wenn sein Wahlrecht im Einspruchsverfahren festgestellt worden und die Feststellung erst nach Abschluss des Wählerverzeichnisses zur Kenntnis der Gemeindebehörde gelangt ist.

Wahlscheine können von in das Wählerverzeichnis eingetragenen Wahlberechtigten bis zum 22. September 2017, 18.00 Uhr, bei der Landeshauptstadt Potsdam, Friedrich-Ebert-Straße 79/81, Briefwahlbüro, Stadthaus, Raum 1.077 mündlich oder schriftlich beantragt werden.

Im Falle nachweislich plötzlicher Erkrankung, die ein Aufsuchen des Wahllokales nicht oder nur unter nicht zumutbaren Schwierigkeiten möglich macht, kann der Antrag noch bis zum Wahltag, 15.00 Uhr, in der zuvor genannten Anschrift gestellt werden.

Versichert ein Wahlberechtigter glaubhaft, dass ihm der beantragte Wahlschein nicht zugegangen ist, kann ihm bis zum 22. September 2017, 18.00 Uhr, ein neuer Wahlschein erteilt werden.

Nicht in das Wählerverzeichnis eingetragene Wahlberechtigte können aus den unter 5.2 Buchstaben a bis c angegebenen Gründen den Antrag auf Erteilung eines Wahlscheines noch bis zum Wahltag, 15.00 Uhr, stellen.

Wer den Antrag für einen anderen stellt, muss durch Vorlage einer **schriftlichen Vollmacht** nachweisen, dass er dazu berechtigt ist. Ein behinderter Wahlberechtigter kann sich bei der Antragstellung der Hilfe einer anderen Person bedienen.

6. Ergibt sich aus dem Wahlscheinantrag nicht, dass der Wahlberechtigte vor einem Wahlvorstand wählen will, so erhält er mit dem Wahlschein zugleich
  - einen amtlichen Stimmzettel des Wahlkreises,
  - einen amtlichen **blauen** Stimmzettelumschlag,
  - einen amtlichen, mit der Anschrift, an die der Wahlbrief zurückzusenden ist, versehenen **rosa** Wahlbriefumschlag und
  - ein Merkblatt für die Briefwahl.

Die Abholung von Wahlscheinen und Briefwahlunterlagen für eine andere Person ist nur möglich, wenn die Berechtigung zur Empfangnahme der Unterlagen durch Vorlage einer schriftlichen Vollmacht nachgewiesen wird. Außerdem darf die bevollmächtigte Person nicht mehr als vier Wahlberechtigte vertreten. Sie hat deshalb der Wahlbehörde vor der Empfangnahme der Unterlagen zu versichern, dass sie nicht mehr als vier Wahlberechtigte vertritt. Auf Verlangen hat sich die bevollmächtigte Person auszuweisen.

Wer durch Briefwahl wählen will, muss sich von der Wahlbehörde einen amtlichen Stimmzettel für die Bundestagswahl, einen blauen amtlichen Stimmzettelumschlag sowie einen rosa amtlichen Wahlbriefumschlag beschaffen und seinen rosa Wahlbrief mit dem Stimmzettel (im verschlossenen blauen Stimmzettelumschlag) und dem unterschriebenen Wahlschein für die Bundestagswahl so rechtzeitig der auf dem rosa Wahlbriefumschlag angegebenen Stelle übersenden, dass er dort spätestens am Wahltag bis 18



Uhr eingeht. Der rosa Wahlbrief kann auch bei der angegebenen Stelle abgegeben werden.

Die Wahlbriefe werden innerhalb der Bundesrepublik Deutschland ohne besondere Versendungsform ausschließlich von der Deutschen Post AG unentgeltlich befördert. Sie können auch bei der angegebenen Stelle abgegeben werden.

7. Auf Grundlage des § 9 Abs. 2 Bundeswahlgesetz wurden in den Kreiswahlausschuss des Wahlkreises 61 zur Wahl des 19. Deutschen Bundestages berufen:

Herr Michael Schrewe	Kreiswahlleiter
Frau Kerstin Kämpel	stellv. Kreiswahlleiterin
Frau Anett Kleinke	Beisitzerin
Frau Nadja Piest	stellv. Beisitzerin
Frau Tabea Gutschmidt	Beisitzerin
Frau Anna Lüdcke	stellv. Beisitzerin
Frau Kati Biesecke	Beisitzerin
Frau Marlen Block	stellv. Beisitzerin
Frau Dr. Mechthild Rüniger	Beisitzerin
Herr Nils Naber	stellv. Beisitzer
Herr Christian Lahr-Eigen	Beisitzer
Herr Lutz Schirmer	stellv. Beisitzer
Herr Matthias Tänzer	Beisitzer
Herr Chaled-Uwe Said	stellv. Beisitzer

*Potsdam, den 13. Juli 2017*

Michael Schrewe  
Kreiswahlleiter

**Wahlbezirk 1101 Bornim - Max-Eyth-Allee/Lerchensteig**

Wahllokal: Leibniz-Institut für Agrartechnik, Gästehaus des ATB  
Max-Eyth-Allee 53 14469 Potsdam barrierefrei

Alter Königsweg	gesamt
Am alten Dorf	gesamt
Am Heineberg	ung. 1 ; ger. 2
Am Phloxgarten	gesamt
Am Raubfang	ung. 19 -25; ger. 14
Amselwinkel	gesamt
Amundsenstr.	ung. 5-13
Amundsenstr.	ung. 1-1F
An der Vogelwiese	gesamt
Breiter Weg	gesamt
Florastr.	ung. 53-75 ; ger. 38-50
GA An den Eschen	gesamt
GA Beerenbusch	gesamt
GA Eintracht	gesamt
GA Kanalbrücke	gesamt
GA Zum Dreieck	gesamt
Gillis-Grafström-Str.	gesamt
Grüner Weg	gesamt
Gutsgartenweg	gesamt
Gutsstr.	gesamt
Heckenstr.	ung. 1-9A ; ger. 2-8
Hermann-Struve-Str.	gesamt
Historischer Obstweg	gesamt
Hügelweg	ung. 1-73
Lerchensteig	ung. 27-55 ; ger. 42-46
Lindenallee	gesamt
Marquardter Chaussee	ung. 33-53 ; ger. 100-108
Marquardter Str.	gesamt
Max-Eyth-Allee	gesamt
Peter-Altman-Str.	gesamt
Ritterspornweg	gesamt
Rückertstr.	ung. 7-33 ; ger. 8-34
Schneiderweg	gesamt
Schräger Weg	gesamt
Verbotener Weg	gesamt
Verlängerte Amtsstr.	gesamt
Wendenkirchhofweg	gesamt
Werner-Nerlich-Bogen	gesamt

**Wahlbezirk 1102 Bornim - Ortslage/Hügelweg**

Wahllokal: Grundschule In Bornim (11)  
Potsdamer Str. 90 14469 Potsdam

Am Großen Herzberg	gesamt
Am Raubfang	ung. 1-11 ; ger. 2-12
Am Raubfang	16
Am Windmühlenberg	gesamt
Amundsenstr.	ung. 13A-27A
Fasanenring	gesamt
Florastr.	ung. 1-49 ; ger. 2-32
GA Am Großen Herzberg	gesamt
GA Am Pannenberg	gesamt
GA Schloß Lindstedt	gesamt
Gersthofweg	gesamt
Golmer Chaussee	gesamt
Gröbenstr.	gesamt
Haselnustring	gesamt
Heckenstr.	10
Herzbergstr.	gesamt
Hügelweg	ger. 2-74A
Hugstr.	gesamt
Lindstedter Chaussee	gesamt
Mitschurinstr.	gesamt
Pannenbergstr.	gesamt
Pomonaring	gesamt

Potsdamer Str.	ung. 35-107B ; ger. 36-108
Rückertstr.	ung. 1-5C ; ger. 2-6
Rückertstr.	ung. 35-39B ; ger. 36-40A
Staudenweg	gesamt
Walnustring	gesamt
Windmühlenweg	gesamt
Zum Weizenring	gesamt
Zum Windmühlenberg	gesamt

**Wahlbezirk 1301 Nedlitz, Bornstedt - Viereckremise**

Wahllokal: Kita Firlefan  
Nedlitzer Holz 12a 14469 Potsdam barrierefrei

Am Golfplatz	gesamt
Am Vogelherd	gesamt
Am Weißen See	gesamt
An der Roten Kaserne	gesamt
Bienenwinkel	gesamt
Eichelkamp	gesamt
Fahrländer Damm	ung. 1-11 ; ger. 2-14D
Fintelmannstr.	ung. 19-33 ; ger. 16-32
Friedrich-Kunert-Weg	gesamt
Fritz-Encke-Str.	9
GA Am Weißen See	gesamt
Georg-Hermann-Allee	ung. 143-145
Grenzallee	ger. 4-4A
Hainholzstr.	gesamt
Lerchensteig	ung. 1-25B ; ger. 2-40A
Luzernstr.	ger. 2-12
Nedlitzer Holz	gesamt
Nedlitzer Str.	ung. 65-85
Nietnerstr.	ger. 8-16
Opolestr.	gesamt
Orville-Wright-Str.	ger. 100-116
Strandweg	gesamt
Theodor-Echtermeyer-Str.	ung. 21-37 ; ger. 22-38
Viereckremise	gesamt

**Wahlbezirk 1302 Bornstedt - Fliederweg**

Wahllokal: Karl-Foerster-Schule (25/26)  
Kirschallee 172 14469 Potsdam barrierefrei

Charles-Tellier-Platz	gesamt
David-Gilly-Str.	ung. 1-5
Dennis-Gabor-Str.	gesamt
Fliederweg	gesamt
GA Kurzes Feld	gesamt
Habichtweg	ung. 21-45 ; ger. 14-44
Heisenbergstr.	gesamt
Kirschallee	ung. 1-31A ; ger. 2-32
Kirschallee	ung. 171-177 ; ger. 172-176
Ludwig-Boltzmann-Str.	ger. 2-4
Neue Kirschallee	gesamt
Potsdamer Str.	ung. 1-11 ; ger. 2-10
Schulplatz	ung. 3-5 ; ger. 2A-6B
Von-Klitzing-Str.	gesamt

**Wahlbezirk 1303 Bornstedt - Am Krongut/Katharinenholzstr**

Wahllokal: Schulplatz 1, Hort  
Schulplatz 1 14469 Potsdam barrierefrei

Am Drachenberg	ung. 1 ; ger. 2
Am Krongut	gesamt
Amundsenstr.	ung. 29-39 ; ger. 28-60
An der Orangerie	1
Blumenstr.	gesamt
Eichenallee	ung. 1-35 ; ger. 2-70
GA Am Drachenberg	gesamt
GA Am Lindstedter Tor	gesamt
GA An d. Katharinenholz	gesamt
GA An der Amundsenstr.	gesamt

GA Zur Schlehenhecke	gesamt
Grabenstr.	gesamt
Haerberlinweg	gesamt
Katharinenholzstr.	gesamt
Lendelallee	gesamt
Potsdamer Str.	ung. 163-201 ; ger. 164-200
Ribbeckstr.	gesamt
Siegward-Sprotte-Str.	gesamt

**Wahlbezirk 1304 Bornstedt - Kirschallee/Thaerstr.**  
 Wahllokal: Karl-Foerster-Schule (25/26)  
 Kirschallee 172 14469 Potsdam barrierefrei

Amtsstr.	gesamt
Amundsenstr.	ung. 1G ; ger. 2-26A
Apfelweg	gesamt
Birnenweg	gesamt
Bussardweg	gesamt
Fritz-Encke-Str.	ger. 2-6
GA Bornstedter Feld	gesamt
GA Habichtweg	gesamt
Grenzallee	ung. 1-1A
Habichtweg	ung. 1-11 ; ger. 2-12
Hermann-Mächtig-Str.	ger. 4-6
Herta-Hammerbacher-Str.	ung. 3 ; ger. 2-6
Kirschallee	ung. 33-139 ; ger. 34-138
Melchior-Bauer-Str.	ung. 5 ; ger. 2-4A
Niernerstr.	ung. 1-7 ; ger. 4-6
Orville-Wright-Str.	ung. 1-135
Potsdamer Str.	ung. 13-33 ; ger. 12-34
Thaerstr.	gesamt
Zum Kurzen Feld	gesamt
Zum Lausebusch	gesamt
Zum Reiherstand	gesamt

**Wahlbezirk 1305 Bornstedt - Stechlinweg**  
 Wahllokal: Grundschule Im Bornstedter Feld (3)  
 Jakob-von-Gundling-Str. 25 14469 Potsdam barrierefrei

August-Bonness-Str.	ung. 9-17
Carl-Christian-Horvath-Str.	ger. 2-14
Erich-Mendelsohn-Allee	ger. 4-12
Georg-Hermann-Allee	ung. 21-31
Hannes-Meyer-Str.	gesamt
Kiepenheuerallee	ung. 11-27
Mies-van-der-Rohe-Str.	gesamt
Peter-Behrens-Str.	gesamt
Stechlinweg	gesamt

**Wahlbezirk 1306 Bornstedt - Hermann-Mattern-Promenade**  
 Wahllokal: Leonardo-da-Vinci-Gesamtschule (32)  
 Esplanade 3 14469 Potsdam barrierefrei

Erich-Mendelsohn-Allee	ung. 31-91
Fintelmanstr.	ung. 1-17 ; ger. 2-14
Fritz-Encke-Str.	ung. 7 ; ger. 8-22
Heinrich-Zeining-Str.	gesamt
Hermann-Göriz-Str.	gesamt
Hermann-Mächtig-Str.	ger. 10-28
Hermann-Mattern-Promenade	ung. 61-119 ; ger. 32-112
Herta-Hammerbacher-Str.	ung. 13-27 ; ger. 8-26
Ludwig-Lesser-Str.	gesamt
Luzernstr.	ung. 1-9
Max-Wundel-Str.	gesamt
Melchior-Bauer-Str.	ung. 19-37
Orville-Wright-Str.	ger. 44-98
Paul-Engelhard-Str.	ung. 39-81B ; ger. 44-80A
Salzmannweg	gesamt
Theodor-Echtermeyer-Str.	ung. 7-19 ; ger. 2-20
Walter-Funcke-Str.	gesamt

**Wahlbezirk 1307 Bornstedt - Jakob-von-Gundling-Str.**  
 Wahllokal: Fachhochschule Potsdam  
 Kiepenheuerallee 5 14469 Potsdam barrierefrei

Am Schragen	ung. 1-57 ; ger. 2-70
August-Bonness-Str.	ung. 1-7
Bartholomäus-Neumann-Str.	gesamt
Carl-Christian-Horvath-Str.	ung. 1-13
Eduard-Engel-Str.	gesamt
Georg-Hermann-Allee	ung. 9-19
Jakob-von-Gundling-Str.	gesamt
Johannes-Lepsius-Str.	gesamt
Karen-Jeppe-Str.	gesamt
Kiepenheuerallee	5
Pappelallee	ung. 1-9 ; ger. 2-8
Richard-Schäfer-Str.	gesamt

**Wahlbezirk 1308 Bornstedt - Reiherweg/David-Gilly-Str.**  
 Wahllokal: Grundschule Im Bornstedter Feld (3)  
 Jakob-von-Gundling-Str. 25 14469 Potsdam barrierefrei

Alexander-Klein-Str.	ung. 1-13B ; ger. 2-4
David-Gilly-Str.	4
Erich-Mendelsohn-Allee	ung. 1-29
Erwin-Barth-Str.	ger. 2-4
Hermann-Mattern-Promenade	ung. 1-39 ; ger. 8-30
Karl-Krieger-Str.	gesamt
Kirschallee	179
Konrad-Wachsmann-Str.	gesamt
Ludwig-Boltzmann-Str.	ger. 8-10
Melchior-Bauer-Str.	ger. 6-38
Orville-Wright-Str.	ger. 2-42
Pappelallee	ung. 15-17 ; ger. 14-20
Paul-Engelhard-Str.	ung. 1-37 ; ger. 8-24
Reiherweg	gesamt
Schulplatz	1
Schulplatz	7

**Wahlbezirk 1309 Bornstedt - A.-Wolff-Platz/E.-Arendt-Str**  
 Wahllokal: Leonardo-da-Vinci-Gesamtschule (32)  
 Esplanade 3 14469 Potsdam barrierefrei

Angermannstr.	gesamt
Annemarie-Wolff-Platz	gesamt
Erich-Arendt-Str.	gesamt
Erich-Mendelsohn-Allee	70
Esplanade	gesamt
Georg-Hermann-Allee	ung. 39-105 ; ger. 32-98C
Gertrud-Feiertag-Str.	gesamt
Hermann-Kasack-Str.	gesamt
Horst-Bienek-Str.	gesamt
Jochen-Kleppler-Str.	gesamt
Kiepenheuerallee	28
Nedlitzer Str.	ung. 15A-27C ; ger. 16A-24
Peter-Huchel-Str.	gesamt
Reinhold-Schneider-Str.	gesamt

**Wahlbezirk 1401 Sacrow**  
 Wahllokal: Schloß Sacrow  
 Krampnitzer Str. 33 14469 Potsdam

Am Hämphorn	gesamt
Am Meedehorn	gesamt
Fährstr.	gesamt
GA Anglerwiese	gesamt
GA Meedehorn	gesamt
Im Königswald	gesamt
Kladower Str.	gesamt
Krampnitzer Str.	gesamt
Weinmeisterweg	gesamt
Zur Anglerwiese	gesamt

**Wahlbezirk 1501 Eiche - Altes Rad Ost**

Wahllokal: Kita Wilde Früchtchen  
Wildbirnenweg 10 14469 Potsdam barrierefrei

Am alten Mörtelwerk	ung. 9-23 ; ger. 10-22
Am Langen Berg	gesamt
Baumhaselring	ung. 1-109 ; ger. 2-164A
Baumschulenweg	ger. 6A-6E
Eichenring	ung. 1-41 ; ger. 6-58
Kahlenbergstr.	ung. 7-9 ; ger. 6-10
Kirschenstieg	gesamt
Krumme Str.	gesamt
Mehlbeerenweg	ung. 9-19 ; ger. 2-12
Roßkastanienstr.	ung. 1-15 ; ger. 2-8
Schlehenstieg	gesamt
Vogelbeerenweg	gesamt
Wacholderstieg	gesamt
Weißdornweg	ung. 1-21 ; ger. 16-32
Wildkirschenweg	ung. 1-7 ; ger. 2-10

**Wahlbezirk 1502 Eiche - Kaiser-Friedrich-Str. Süd**

Wahllokal: Grundschule Ludwig Renn (2)  
Kaiser-Friedrich-Str. 15a 14469 Potsdam barrierefrei

Am Grünen Weg	gesamt
Am Kirchblick	gesamt
Birkenhügel	ger. 10-12A
Ecksteinweg	gesamt
Kaiser-Friedrich-Str.	ung. 97-135 ; ger. 96-134

**Wahlbezirk 1503 Eiche - Altes Rad West/Lindstedter Str.**

Wahllokal: Kita Turmspatzen  
Kaiser-Friedrich-Str. 32 14469 Potsdam barrierefrei

Altes Rad	gesamt
Am alten Mörtelwerk	ung. 1-5
Am Eichenhain	gesamt
Baumhaselring	ung. 111-123 ; ger. 166-198A
Baumschulenweg	ung. 1-19 ; ger. 2-6
Baumschulenweg	ger. 8A-18
Birkenhügel	ung. 1-3 ; ger. 2-6
Brombeerstieg	gesamt
Ehrenfortenbergstr.	gesamt
Eichenring	ung. 43-51 ; ger. 60-92
Kahlenbergstr.	ung. 1-5 ; ger. 2-4C
Kaiser-Friedrich-Str.	ung. 15A-95 ; ger. 16-94
Kuhforter Damm Eiche	gesamt
Lindengrund	ung. 1-29 ; ger. 2-28
Lindstedter Str.	gesamt
Mehlbeerenweg	ung. 1-7
Rosenstieg	gesamt
Roßkastanienstr.	ung. 17-61 ; ger. 10-28
Siedlungsweg	gesamt
Thujaweg	gesamt
Weißdornweg	ger. 2-14
Wildapfelweg	gesamt
Wildbirnenweg	gesamt
Wildkirschenweg	ung. 9-19

**Wahlbezirk 1504 Eiche - Am Tempelberg/Carl-Dähne-Str.**

Wahllokal: Grundschule Ludwig Renn (2)  
Kaiser-Friedrich-Str. 15a 14469 Potsdam barrierefrei

Am alten Mörtelwerk	ger. 2-8A
Am Sandberg	gesamt
Am Tempelberg	gesamt
Carl-Dähne-Str.	gesamt
Kaiser-Friedrich-Str.	ung. 141-147 ; ger. 140-148
Kaiser-Friedrich-Str.	ung. 1-15 ; ger. 2-14
Weg nach Bornim	ung. 1-7 ; ger. 2-14
Zum Düsternen Teich	gesamt

**Wahlbezirk 1601 Grube**

Wahllokal: BAUERei in Grube  
Wublitzstr. 11 14469 Potsdam

Am Angelhaken	gesamt
Am Bahnhof	gesamt
Am Blinker	gesamt
Am Konsumplatz	gesamt
Am Küssel	gesamt
Ausbau	gesamt
Bollmannsteig	gesamt
Dorfstr. Grube	gesamt
Ebereschenweg	gesamt
Feldweg Grube	gesamt
Forellensprung	gesamt
Hauptweg	gesamt
Klabautermann	gesamt
Laubenweg	gesamt
Mühlendamm	gesamt
Nattwerder Weg	gesamt
Neue Dorfstr.	gesamt
Paddenhuhl	gesamt
Petri Dank	gesamt
Petri Heil	gesamt
Poseidon	gesamt
Reusengang	gesamt
Rosenweg	gesamt
Schlänitzeer Weg	gesamt
Schmidtshof	gesamt
Schwarzer Weg	gesamt
Steife Brise	gesamt
Stichkanal	gesamt
Strandweg Grube	gesamt
Vogelsang Grube	gesamt
Wiesenrain	gesamt
Windspiel	gesamt
Wublitzstr.	gesamt

**Wahlbezirk 1701 Golm - Ehrenfortenbergstr.**

Wahllokal: Universität Potsdam, Komplex Golm  
Karl-Liebknecht-Str. Golm 24-25 14476 Potsdam barrierefrei

Am Urnenfeld	gesamt
Ehrenfortenbergstr. Golm	gesamt
Habichtweg Golm	gesamt
In der Feldmark	ung. 53-65 ; ger. 32-64
In der Heide	gesamt
Karl-Liebkecht-Str. Golm	ung. 1-33 ; ger. 2-32
Käuzchenweg Golm	gesamt
Kleiberweg	gesamt
Kuhfordamm	gesamt
Meisenweg Golm	gesamt
Pirolweg	gesamt
Reiherbergstr.	ung. 37-69 ; ger. 36-68
Reiherbergstr.	ung. 1-7 ; ger. 2-8
Spechtweg	gesamt
Sperberweg	gesamt
Turmfalkenweg	gesamt

**Wahlbezirk 1702 Golm - Geiselbergstr./Am Mühlenberg**

Wahllokal: ehemaliges Gemeindebüro Golm  
Reiherbergstr. 31 14476 Potsdam

Am Golmer Weinberg	gesamt
Am Mühlenberg	gesamt
Am Zernsee	gesamt
Bornimer Chaussee	1
Falknerstr.	gesamt
Fuchsweg	gesamt
Galliner Damm	gesamt



Geiselbergstr.	ung. 1-69 ; ger. 2-70
Golmer Damm	gesamt
Jägerstr. Golm	gesamt
Kossätenweg	gesamt
Reiherbergstr.	ung. 9-35 ; ger. 10-34
Ritterstr.	gesamt
Schwalbenhof	gesamt
Storchenhof	gesamt
Thomas-Müntzer-Str.	gesamt
Weinmeisterstr.	gesamt
Winkelhof	gesamt
Zum Mühlenteich	gesamt

**Wahlbezirk 1703 Golm - Grasmückenring/An der Bahn**

Wahllokal: Universität Potsdam, Komplex Golm  
 Karl-Liebnecht-Str. Golm 24-25 14476 Potsdam barrierefrei

Am Zachelsberg	ung. 3-5
An der Bahn	gesamt
Eichenweg Golm	gesamt
Elsternstr.	gesamt
Feldlerchenwinkel	gesamt
Golmer Fichten	gesamt
Grasmückenring	gesamt
In der Feldmark	ung. 1-37 ; ger. 2-28
Sperlingsweg	gesamt
Taubenbogen	gesamt
Zaunkönigweg	gesamt
Zum Großen Herzberg	gesamt

**Wahlbezirk 2101 Nauener Vorstadt - Bertiniweg/Glumestr**

Wahllokal: Evangelische Grundschule Potsdam  
 Große Weinmeisterstr. 49 14467 Potsdam barrierefrei

Am Hang	gesamt
Am Neuen Garten	ung. 9-51 ; ger. 10-52
Am Pfingstberg	gesamt
Am Reiherbusch	ung. 11-15 ; ger. 10-14
Bertiniestr.	gesamt
Bertiniweg	gesamt
Eichbergstr.	gesamt
Fritz-von-der-Lancken-Str.	ger. 20-26
GA Am Jungfersee	gesamt
GA Berg auf	gesamt
GA Im Grund	gesamt
GA Pfingstberg	gesamt
Glumestr.	gesamt
Große Weinmeisterstr.	ung. 1-45A ; ger. 2-48
Höhenstr.	gesamt
Langhansstr.	gesamt
Leistikowstr.	gesamt
Nedlitzer Str.	ung. 1-1D
Nedlitzer Str.	ung. 1F-7 ; ger. 2-8
Puschkinallee	ung. 19-21 ; ger. 18-20
Vogelweide	ung. 1-5 ; ger. 2-4

**Wahlbezirk 2102 Nauener Vorstadt - Neuer Garten**

Wahllokal: Treffpunkt Freizeit  
 Am Neuen Garten 64 14469 Potsdam barrierefrei

Alleestr.	ung. 1-7 ; ger. 2-6A
Am Neuen Garten	ung. 1-7B ; ger. 2-8
Am Neuen Garten	64
Behlertstr.	ung. 5-11D ; ger. 4A-12
Bertha-v.-Suttner-Str.	gesamt
Eisenhartstr.	ung. 1-27 ; ger. 2-26
Friedrich-Ebert-Str.	ung. 49-71B ; ger. 50-70
Hebbelstr.	ung. 15-33 ; ger. 14-32
Helene-Lange-Str.	ung. 1-9 ; ger. 2-10
Im Neuen Garten	gesamt
Jägerallee	ung. 19 ; ger. 18

Reiterweg	ung. 1-11 ; ger. 2-10
-----------	-----------------------

**Wahlbezirk 2103 Nauener Vorstadt - Russische Kolonie**

Wahllokal: Kita "Vielfalt"  
 Puschkinallee 14 14469 Potsdam

Alleestr.	ung. 9-13 ; ger. 8-12
Beyerstr.	gesamt
Birkenstr.	gesamt
Große Weinmeisterstr.	ung. 49-63F ; ger. 50-64
Hessestr.	gesamt
Kleine Weinmeisterstr.	gesamt
Nedlitzer Str.	1 E
Persiusstr.	gesamt
Puschkinallee	ung. 1-17 ; ger. 2-16B
Russische Kolonie	ung. 1-13 ; ger. 2-14

**Wahlbezirk 2104 Nauener Vorstadt - Rote Kaserne/SAP**

Wahllokal: Leonardo-da-Vinci-Gesamtschule (32)  
 Esplanade 3 14469 Potsdam barrierefrei

Am Jungfersee	gesamt
Am Reiherbusch	ung. 1-9 ; ger. 2-8
Bruno-Taut-Str.	gesamt
Carl-Adam-Petri-Str.	gesamt
Carl-Gustav-Jacobi-Str.	gesamt
Emmy-Noether-Str.	gesamt
Friedrich-Klausing-Str.	gesamt
Fritz-von-der-Lancken-Str.	ung. 1 -13 ; ger. 2
Graf-von-Schwerin-Str.	gesamt
Hermann-Weyl-Str.	gesamt
Konrad-Zuse-Ring	gesamt
Nedlitzer Str.	100
Nedlitzer Str.	ung. 9-13 ; ger. 8A-14
Zum Exerzierhaus	gesamt

**Wahlbezirk 2201 Jägervorstadt - Am Ruinenberg**

Wahllokal: Oberstufenzentrum I Technik  
 Jägerallee 23a 14469 Potsdam barrierefrei

Einsiedelei	gesamt
GA Katzensäule	gesamt
Gregor-Mendel-Str.	ung. 21 -23 ; ger. 22
Kurt-von-Plettenberg-Str.	gesamt
Kutscherweg	gesamt
Pappelallee	ung. 33-35G ; ger. 34-34D
Parkstr.	gesamt
Reitbahnstr.	gesamt
Ruinenbergstr.	gesamt
Sattlerstr.	gesamt
Schlegelstr.	ung. 15-21 ; ger. 14-20
Schmiedegasse	gesamt

**Wahlbezirk 2202 Jägervorstadt - Am Weinberg/Ulanenweg**

Wahllokal: Oberstufenzentrum I Technik  
 Jägerallee 23a 14469 Potsdam barrierefrei

An den Gärten	gesamt
Brentanoweg	gesamt
Gregor-Mendel-Str.	ung. 25-43 ; ger. 24-44
Gregor-Mendel-Str.	ung. 1-15 ; ger. 2-16
Jägerallee	ung. 23-27 ; ger. 20-26
Johann-Goercke-Allee	gesamt
Moritz-von-Egidy-Str.	gesamt
Pappelallee	ung. 39-49 ; ger. 38-50
Schlegelstr.	ung. 1-5 ; ger. 2-6
Tieckstr.	gesamt
Ulanenweg	gesamt
Voltaireweg	ung. 1-9 ; ger. 4-12
Weinbergstr.	ung. 1-19 ; ger. 2-18

**Wahlbezirk 2301 Berliner Vorstadt - Ludwig-Richter-Str.**

Wahllokal: Johanna-Just-Oberstufenzentrum (III)  
 Berliner Str. 114 14467 Potsdam barrierefrei

Berliner Str.	ung. 43-111 ; ger. 44-112
Böcklinstr.	gesamt
Fritz-Rumpf-Str.	gesamt
GA Berliner Vorstadt	gesamt
Leonardo-da-Vinci-Str.	gesamt
Ludwig-Richter-Str.	ung. 1-11 ; ger. 2-12
Menzelstr.	gesamt
Rembrandtstr.	gesamt
Schwanenallee	gesamt
Seestr.	ung. 11-21 ; ger. 12-20A
Tizianstr.	gesamt

**Wahlbezirk 2302 Berliner Vorstadt - Schiffbauergasse**

Wahllokal: Johanna-Just-Oberstufenzentrum (III)  
 Berliner Str. 114 14467 Potsdam barrierefrei

Behlerstr.	ung. 45-45A
Behlerstr.	ung. 1-3A ; ger. 2-4
Berliner Str.	ung. 27-41A ; ger. 26B-42
Berliner Str.	ung. 113-139 ; ger. 114-136A
Chileplatz	gesamt
Dürerstr.	gesamt
Helmholtzstr.	gesamt
Ludwig-Richter-Str.	ung. 15-33 ; ger. 16-34
Mangerstr.	ung. 1-41 ; ger. 2-42
Mühlenweg	gesamt
Otto-Nagel-Str.	gesamt
Rubensstr.	gesamt
Schiffbauergasse	gesamt
Seestr.	ung. 23-45 ; ger. 22-46
Seestr.	ung. 3-9 ; ger. 2-10

**Wahlbezirk 3101 Brandenburger Vorstadt - Luisenplatz**

Wahllokal: Voltaire-Gesamtschule (9)  
 Lindenstr. 32 14467 Potsdam

Allee nach Sanssouci	gesamt
Am Grünen Gitter	ung. 1 ; ger. 4
Breite Str.	ung. 23A-27
Lennestr.	ung. 81-83 ; ger. 82-84
Lennestr.	ung. 1-7A ; ger. 2-8
Luisenplatz	gesamt
Schopenhauerstr.	ung. 23-45 ; ger. 24-44
Zeppelinstr.	ung. 1-5 ; ger. 2-6
Zeppelinstr.	ung. 173-189 ; ger. 174-178
Zimmerstr.	ung. 1-15 ; ger. 2-10
Zimmerstr.	ger. 14-14A

**Wahlbezirk 3102 Brandenburger Vorstadt - Feuerbachstr.**

Wahllokal: Käthe-Kollwitz-Oberschule (13)  
 Clara-Zetkin-Str. 11 14471 Potsdam

Feuerbachstr.	ung. 1-13 ; ger. 2-12
Feuerbachstr.	ung. 35-43 ; ger. 34-42
Köhlerplatz	gesamt
Lennestr.	85
Lennestr.	ung. 59-79 ; ger. 60-80
Sellostr.	ung. 1-15A ; ger. 2-14
Zeppelinstr.	ung. 7-27 ; ger. 8-26
Zimmerstr.	ger. 12-12C

**Wahlbezirk 3103 Brandenburger Vorstadt - Clara-Zetkin-S.**

Wahllokal: Käthe-Kollwitz-Oberschule (13)  
 Clara-Zetkin-Str. 11 14471 Potsdam

Auf dem Kiewitt	ung. 1 -3; ger. 2
Clara-Zetkin-Str.	ung. 1-13 ; ger. 2-12
Clara-Zetkin-Str.	ung. 21-31 ; ger. 22-30

Feuerbachstr.	ung. 31 A-33; ger. 32
Geschw.-Scholl-Str.	ung. 1-7A ; ger. 2-6
Geschw.-Scholl-Str.	ung. 89-97 ; ger. 88-96
Meistersingerstr.	ung. 19 ; ger. 20
Nansenstr.	ung. 1-5B ; ger. 2-4
Sellostr.	ung. 21-29 ; ger. 20-30
Stiftstr.	gesamt
Zeppelinstr.	ung. 147-163A ; ger. 146-162
Zeppelinstr.	ung. 29-33 ; ger. 28-32

**Wahlbezirk 3104 Brandenburger Vorstadt - Auf dem Kiewitt**

Wahllokal: Begegnungsstätte VS "Auf dem Kiewitt"  
 Zeppelinstr. 163a 14471 Potsdam barrierefrei

Auf dem Kiewitt	ung. 21-41 ; ger. 20-44
Breite Str.	ger. 24-28
Zeppelinstr.	ung. 165-171 ; ger. 164-172

**Wahlbezirk 3105 Brandenburger Vorstadt - Park Sanssouci**

Wahllokal: Kindertagesstätte "Baumschule"  
 Geschw.-Scholl-Str. 33b 14471 Potsdam barrierefrei

Am Grünen Gitter	ung. 3 -11; ger. 2
Am Grünen Gitter	ger. 6-10
Am Neuen Palais	ung. 1-7 ; ger. 2-10
An der Orangerie	ung. 3-5 ; ger. 2-4
Clara-Zetkin-Str.	ung. 15-19 ; ger. 16-20
Feuerbachstr.	ung. 15-31 ; ger. 14-30A
GA Hans-Sachs-Str.	gesamt
GA Klein Sanssouci	gesamt
Geschw.-Scholl-Str.	ung. 23-35 ; ger. 22-36
Hans-Sachs-Str.	ung. 33-55 ; ger. 32-54
Im Park Sanssouci	gesamt
Lennestr.	ung. 9-25 ; ger. 10-32A
Lennestr.	ung. 47-55 ; ger. 46-54
Maulbeerallee	ung. 1-5 ; ger. 2-4A
Meistersingerstr.	ung. 1 ; ger. 2
Nansenstr.	ung. 7-9 ; ger. 6-10
Sellostr.	ung. 15B-19 ; ger. 16-18
Zur Historischen Mühle	gesamt

**Wahlbezirk 3106 Brandenburger Vorstadt - Tschäpe-Platz**

Wahllokal: Gerhart-Hauptmann-Grundschule (12)  
 Carl-v.-Ossietsky-Str. 37/38 14471 Potsdam

Carl-v.-Ossietsky-Str.	ung. 1-21A ; ger. 2-20
Geschw.-Scholl-Str.	ung. 73-87 ; ger. 74-86
Geschw.-Scholl-Str.	ung. 9-13 ; ger. 8-14
Lennestr.	ung. 43-45 ; ger. 44-44B
Meistersingerstr.	ung. 3-5 ; ger. 4-6
Meistersingerstr.	ung. 17 ; ger. 16-18
Nansenstr.	ung. 11-25 ; ger. 12-24
Zeppelinstr.	ung. 35-45 ; ger. 34-44

**Wahlbezirk 3107 Brandenburger Vorstadt - Schillerplatz**

Wahllokal: AWO Schillertreff  
 Schillerplatz 20 14471 Potsdam barrierefrei

Auf dem Kiewitt	ung. 7-15 ; ger. 6-14
Grillparzerstr.	gesamt
Schillerplatz	gesamt
Schillerstr.	gesamt
Wielandstr.	gesamt
Zeppelinstr.	ung. 139-145 ; ger. 138-144

**Wahlbezirk 3108 Brandenburger Vorstadt - Hans-Sachs-Str.**

Wahllokal: Gerhart-Hauptmann-Grundschule (12)  
 Carl-v.-Ossietsky-Str. 37/38 14471 Potsdam

Carl-v.-Ossietsky-Str.	ung. 23-37 ; ger. 22-40
Geschw.-Scholl-Str.	ung. 15-21 ; ger. 16-20
Hans-Sachs-Str.	ung. 1-27 ; ger. 2-26
Lennestr.	ung. 33-41A ; ger. 34-42

Meistersingerstr.	ung. 7-15A ; ger. 8-14	GA Krähenbusch	gesamt
<b>Wahlbezirk 3201 Potsdam West - Geschwister-Scholl-Str.</b>		GA Lindengrund	gesamt
Wahllokal: Zeppelin-Grundschule (23)		GA Reichsbahn	gesamt
Haeckelstr. 74 14471 Potsdam	barrierefrei	GA Unverzagt Fliederweg	gesamt
Feldweg	ung. 1 -1E; ger. 2	GA Unverzagt Nord	gesamt
Fichtestr.	gesamt	GA Unverzagt Rosenweg	gesamt
GA Alte Mühle	gesamt	GA Werderscher Weg	gesamt
Geschw.-Scholl-Str.	ung. 37-71 ; ger. 38-72F	Gontardstr.	gesamt
Kantstr.	ung. 1-9 ; ger. 2-8	Im Bogen	ung. 1-17 ; ger. 2-18
Kantstr.	ung. 21-33 ; ger. 20-32	Im Wildpark	gesamt
Kastanienallee	ung. 1-5 ; ger. 2-4	Immenseestr.	gesamt
Kastanienallee	ung. 29-39 ; ger. 28-40	Kuhforter Damm	gesamt
Maybachstr.	ung. 7-9 ; ger. 6-10	Schlüterstr.	gesamt
Mittelweg	6	Sonnenlandstr.	gesamt
Werderscher Weg	ung. 1-1B ; ger. 2-2A	Stadtheide	gesamt
Zeppelinstr.	ung. 47-55 ; ger. 46-56	Ungerstr.	gesamt
<b>Wahlbezirk 3202 Potsdam West - Haeckelstr.</b>		Werderscher Damm	gesamt
Wahllokal: Zeppelin-Grundschule (23)		Werderscher Weg	ung. 3 ; ger. 2C
Haeckelstr. 74 14471 Potsdam	barrierefrei	Zeppelinstr.	ung. 85-111 ; ger. 84-108
Haeckelstr.	ung. 31-59 ; ger. 30-74	Zum Bahnhof Pirschheide	gesamt
Im Bogen	ung. 19 -21; ger. 20	<b>Wahlbezirk 4101 Innenstadt - Schopenhauerstr./Jägerallee</b>	
Kantstr.	ung. 11A-15D ; ger. 10-14D	Wahllokal: Einstein-Gymnasium (54)	
Kastanienallee	ung. 7-11 ; ger. 6-10	Hegelallee 30 14467 Potsdam	barrierefrei
Knobelsdorffstr.	ger. 10-12	Gutenbergstr.	ung. 103-115 ; ger. 104-114
Maybachstr.	ung. 1A-5 ; ger. 2A-4	Hegelallee	ung. 11-43 ; ger. 12-42
Roseggerstr.	ung. 1-29	Hermann-Efflein-Str.	ung. 1-7 ; ger. 2-6
Stormstr.	53	Hermann-Efflein-Str.	ung. 33-37 ; ger. 32-38
Zeppelinstr.	ger. 68H-68M	Jägerallee	ung. 29-39 ; ger. 28-40
<b>Wahlbezirk 3203 Potsdam West - An der Pirschheide</b>		Lindenstr.	ung. 1-9 ; ger. 2-8
Wahllokal: Gymnasium Potsdam West (5)		Mauerstr.	gesamt
Haeckelstr. 72 14471 Potsdam	barrierefrei	Schopenhauerstr.	ung. 19-19A ; ger. 20-22
Am Luftschiffhafen	gesamt	Weinbergstr.	ung. 21-43 ; ger. 20-42B
An der Pirschheide	ung. 11-13 ; ger. 20-30	<b>Wahlbezirk 4102 Innenstadt - Kurfürstenstr.</b>	
Georg-Klingenberg-Ufer	gesamt	Wahllokal: Hermann-von-Helmholtz-Gymnasium (4)	
Haeckelstr.	ung. 1-13 ; ger. 2-12	Kurfürstenstr. 53 14467 Potsdam	barrierefrei
Havelwelle	gesamt	Am Palais Lichtenau	gesamt
Kantstr.	ung. 17-19 ; ger. 16A-18	Behlerstr.	ung. 13-31 ; ger. 14-32
Kastanienallee	ung. 13-27 ; ger. 12-26	Benkertstr.	gesamt
Knobelsdorffstr.	ung. 1 -3; ger. 2	Friedrich-Ebert-Str.	ung. 21-47 ; ger. 20-48
Mertz-von-Quirnheim-Str.	gesamt	Gutenbergstr.	ung. 69-85 ; ger. 68-86
Olympischer Weg	gesamt	Hans-Thoma-Str.	ung. 9 ; ger. 10
Reinhold-Mohr-Ufer	gesamt	Hebbelstr.	ung. 33A-55 ; ger. 34-56
Roseggerstr.	ger. 2-24	Hebbelstr.	ung. 3-11 ; ger. 4-12B
Zeppelinstr.	ung. 57-61 ; ger. 58-62	Kurfürstenstr.	ung. 1-31 ; ger. 2-30
Zeppelinstr.	ung. 113-135 ; ger. 110-136	Kurfürstenstr.	ung. 49-53 ; ger. 36-54
<b>Wahlbezirk 3204 Potsdam West - Knobelsdorffstr.</b>		Leiblstr.	ung. 17-25 ; ger. 14-26
Wahllokal: Gymnasium Potsdam West (5)		Mittelstr.	gesamt
Haeckelstr. 72 14471 Potsdam	barrierefrei	<b>Wahlbezirk 4103 Innenstadt - Hans-Thoma-Str./Türkstr.</b>	
Im Bogen	ung. 23-27 ; ger. 22-28	Wahllokal: Hermann-von-Helmholtz-Gymnasium (4)	
Knobelsdorffstr.	ung. 5-47 ; ger. 6-8	Kurfürstenstr. 53 14467 Potsdam	barrierefrei
Stormstr.	ung. 1-51 ; ger. 2-52	Am Kanal	ung. 1-5B ; ger. 2-6A
Zeppelinstr.	ger. 66-68G	Behlerstr.	ung. 33-43 ; ger. 34-44
Zeppelinstr.	ung. 67-83 ; ger. 70-82	Berliner Str.	ung. 141-155 ; ger. 140-152
<b>Wahlbezirk 3205 Potsdam West - Im Bogen/Am Wildpark</b>		Berliner Str.	ung. 21-25 ; ger. 10-26
Wahllokal: Montessori-Oberschule (22)		Charlottenstr.	ung. 79 ; ger. 70-72
Schlüterstr. 42827 14471 Potsdam	barrierefrei	Gutenbergstr.	ung. 35-67 ; ger. 34-66
Am Wildpark	ung. 1-5 ; ger. 2-6	Hans-Thoma-Str.	ung. 1-7 ; ger. 2-6A
An der Pirschheide	1	Hans-Thoma-Str.	ung. 11-13 ; ger. 12-14
An der Pirschheide	ung. 41 ; ger. 36-42	Hebbelstr.	ung. 1 -1D; ger. 2
Elisenweg	gesamt	Holzmarktstr.	gesamt
Forststr.	gesamt	Kurfürstenstr.	ung. 33-35 ; ger. 32-34
GA Birnbaumenden	gesamt	Leiblstr.	ung. 3-11 ; ger. 4-12
GA Geschwister Scholl	gesamt	Türkstr.	gesamt

**Wahlbezirk 4104 Innenstadt - Wall am Kiez/Luisenplatz**

Wahllokal: Voltaire-Gesamtschule (9)  
Lindenstr. 32 14467 Potsdam

Brandenburger Str.	ung. 1-13 ; ger. 2-14
Breite Str.	ung. 7-23 ; ger. 8-22
Charlottenstr.	ung. 1-15 ; ger. 2-14
Charlottenstr.	ung. 117-127 ; ger. 116-128
Dortustr.	ung. 37-45 ; ger. 36-44
Hermann-Efflein-Str.	ung. 15-23 ; ger. 16-24
Kiezstr.	gesamt
Lindenstr.	ung. 17-33 ; ger. 18-34A
Schopenhauerstr.	ung. 5-13 ; ger. 6-12

**Wahlbezirk 4105 Innenstadt - Yorckstr.**

Wahllokal: Grundschule "Max Dortu" (8)  
Dortustr. 28/29 14467 Potsdam

Bäckerstr.	gesamt
Brandenburger Str.	ung. 15-27 ; ger. 16-28
Charlottenstr.	ung. 95-115 ; ger. 94-114
Charlottenstr.	ung. 17-33 ; ger. 16-34
Dortustr.	ung. 19-35 ; ger. 18-34
Dortustr.	ung. 47-57 ; ger. 48-56
Ebräerstr.	gesamt
Friedrich-Ebert-Str.	ung. 105-115 ; ger. 106-114A
Im Nikolaiquartier	gesamt
Jägerstr.	ung. 17-21 ; ger. 18-20
Kleine Gasse	gesamt
Lindenstr.	ung. 35-51 ; ger. 36-50
Spornstr.	ung. 1-5 ; ger. 2-6
Wilhelm-Staab-Str.	gesamt
Yorckstr.	ung. 3-15 ; ger. 2-16

**Wahlbezirk 4106 Innenstadt - Alter Markt/Wall am Kiez**

Wahllokal: Grundschule "Max Dortu" (8)  
Dortustr. 28/29 14467 Potsdam

Alter Markt	gesamt
Am Alten Markt	ung. 1-9 ; ger. 2-10
Am Kanal	ung. 47-53 ; ger. 48-52
Am Lustgartenwall	gesamt
Am Neuen Markt	gesamt
Brauerstr.	ung. 1 ; ger. 2
Breite Str.	ung. 1-5Z ; ger. 2-6
Dortustr.	ung. 45A ; ger. 46-46A
Friedrich-Ebert-Str.	ung. 5-7 ; ger. 4-6
Friedrich-Ebert-Str.	ung. 117-121 ; ger. 116-122
GA Hinzenberg	gesamt
H.-v.-Tresckow-Str.	gesamt
Hoffbauerstr.	gesamt
Humboldtstr.	gesamt
Im Staudenhof	gesamt
Joliot-Curie-Str.	ger. 18-28
Lange Brücke	6
Neue Plantage	gesamt
Obere Planitz	gesamt
Otto-Braun-Platz	gesamt
Schloßstr.	gesamt
Schwertfegerstr.	gesamt
Siefertstr.	gesamt
Steubenplatz	gesamt
Untere Planitz	gesamt
Wall am Kiez	ung. 1-5 ; ger. 2-6
Werner-Seelenbinder-Str.	gesamt
Yorckstr.	ung. 17-27 ; ger. 18-26

**Wahlbezirk 4107 Innenstadt - Burgstr.**

Wahllokal: Rosa-Luxemburg-Schule (19)  
Burgstr. 23a 14467 Potsdam

barrierefrei

Am Kanal	ung. 55-73 ; ger. 54-74
Brauerstr.	ung. 5-7 ; ger. 4-6
Burgstr.	ung. 1-33 ; ger. 2-32
Eltesterstr.	gesamt
Freundschaftsinsel	gesamt
Große Fischerstr.	gesamt
Heilig-Geist-Str.	ung. 1-23 ; ger. 2-24
Kleine Fischerstr.	gesamt

**Wahlbezirk 4108 Innenstadt - Brandenburger Str. Nord**

Wahllokal: Schule des Zweiten Bildungsweges "Heinrich von Kleist"  
Friedrich-Ebert-Str. 17 14467 Potsdam

barrierefrei

Brandenburger Str.	ung. 49-71 ; ger. 48-72
Dortustr.	ung. 59-73 ; ger. 58-74
Dortustr.	ung. 1-17 ; ger. 2-16
Friedrich-Ebert-Str.	ung. 73-91 ; ger. 72-92
Gutenbergstr.	ung. 87-101 ; ger. 88-102
Gutenbergstr.	ung. 1-25 ; ger. 2-24
Hegelallee	ung. 45-57 ; ger. 44-56
Hegelallee	ung. 1-9 ; ger. 2-10
Helene-Lange-Str.	ung. 11-19 ; ger. 10A-18A
Hermann-Efflein-Str.	ung. 25-31 ; ger. 26-30
Hermann-Efflein-Str.	ung. 9-13 ; ger. 8-14
Jägerallee	ung. 1-15 ; ger. 2-16
Jägerstr.	ung. 33-41 ; ger. 34-42
Jägerstr.	ung. 1-15 ; ger. 2-16
Lindenstr.	ung. 11-15 ; ger. 10-16
Lindenstr.	ung. 53-65 ; ger. 52-66
Schopenhauerstr.	ung. 15-17 ; ger. 14-18

**Wahlbezirk 4109 Innenstadt - Bassinplatz**

Wahllokal: Schule des Zweiten Bildungsweges "Heinrich von Kleist"  
Friedrich-Ebert-Str. 17 14467 Potsdam

barrierefrei

Am Bassin	gesamt
Am Kanal	ung. 7-17 ; ger. 8-18
Brandenburger Str.	ung. 29-47A ; ger. 28A-46
Charlottenstr.	ung. 81-93 ; ger. 74-92
Charlottenstr.	ung. 47-73 ; ger. 40-68
Französische Str.	gesamt
Friedrich-Ebert-Str.	ung. 93-103 ; ger. 94-104
Friedrich-Ebert-Str.	ung. 9-19 ; ger. 8-18
Gutenbergstr.	ung. 27-33 ; ger. 26-32
Im Französischen Quartier	gesamt
Jägerstr.	ung. 23-31 ; ger. 22-32
Platz der Einheit	gesamt
Posthofstr.	gesamt

**Wahlbezirk 4201 Zentrum Ost - Humboldttring/Babelsb. Str.**

Wahllokal: Grundschule am Humboldttring (37)  
Humboldttring 15 14473 Potsdam

barrierefrei

Babelsberger Str.	gesamt
Havelstr.	gesamt
Humboldttring	ung. 1-17 ; ger. 12-12A
Humboldttring	ung. 29-79
Lange Brücke	ung. 1 ; ger. 2
Lotte-Pulewka-Str.	ung. 5-7

**Wahlbezirk 4202 Zentrum Ost - Hans-Marchwitza-Ring**

Wahllokal: Grundschule am Humboldttring (37)  
Humboldttring 15 14473 Potsdam

barrierefrei

Edisonallee	ung. 1-19 ; ger. 2-6
Hans-Marchwitza-Ring	ung. 31-51 ; ger. 40-54
Humboldttring	ung. 19-27 ; ger. 32-120
Lotte-Pulewka-Str.	ger. 18-22



**Wahlbezirk 4203 Zentrum Ost - Lotte-Pulewka-Str.**

Wahllokal: Gesamtschule Peter Joseph Lenné (38)  
Humboldtring 15-17 14473 Potsdam barrierefrei

Edisonallee	ger. 10-14
Friedrich-List-Str.	8
Hans-Marchwiza-Ring	ung. 7-29 ; ger. 8-22
Karl-Foerster-Str.	ung. 1-9
Lotte-Pulewka-Str.	ung. 23-45
Max-Volmer-Str.	ung. 1 -3; ger. 2
Wiesenstr.	ung. 1-3 ; ger. 38-40

**Wahlbezirk 4204 Zentrum Ost - Humboldtring Ost/Wiesenstr**

Wahllokal: Gesamtschule Peter Joseph Lenné (38)  
Humboldtring 15-17 14473 Potsdam barrierefrei

Hans-Marchwiza-Ring	ung. 53-55
Hans-Marchwiza-Ring	ung. 1-3
Humboldtring	ger. 14-30
Humboldtring	ger. 2-10
Lotte-Pulewka-Str.	ung. 11-21 ; ger. 4-8
Max-Volmer-Str.	ung. 5-17 ; ger. 4-16
Wiesenstr.	ung. 11-17 ; ger. 8-36

**Wahlbezirk 4205 Südliche Innenstadt - Hauptbahnhof**

Wahllokal: Haus der Wirtschaft  
Schlaatzweg 1 14473 Potsdam barrierefrei

Albert-Einstein-Str.	ung. 1-25
Altes Bahnwerk	gesamt
Am Stellwerk	gesamt
Friedhofsgasse	ung. 1-17
Friedrich-Engels-Str.	ung. 79-103 ; ger. 78-104
Friedrich-Engels-Str.	ung. 1-15 ; ger. 2-16
Heinrich-Mann-Allee	ung. 1-23A ; ger. 2-24A
Heinrich-Mann-Allee	ung. 107-107D
Zum Wasserturm	gesamt

**Wahlbezirk 4206 Südliche Innenstadt - Leipziger Str.**

Wahllokal: Comenius-Schule (53)  
Brauhausberg 10 14473 Potsdam barrierefrei

Altstadtblick	gesamt
Am Magazin	gesamt
Am Speicher	gesamt
An der Kornmühle	gesamt
An der Lokremise	gesamt
Friedrich-Wilhelm-Boelcke-Str.	gesamt
Leipziger Str.	ung. 1-11 ; ger. 2-12
Zur Königlichen Hofbrauerei	gesamt

**Wahlbezirk 4207 Südliche Innenstadt - Finkenweg**

Wahllokal: Comenius-Schule (53)  
Brauhausberg 10 14473 Potsdam barrierefrei

Albert-Einstein-Str.	ger. 2-24
Am Havelblick	ung. 1-5A ; ger. 2-8
Brauhausberg	ung. 1-15 ; ger. 10-14
Brauhausberg	ung. 25-35 ; ger. 24-36
Finkenweg	ung. 11-15 ; ger. 12-16
Finkenweg	ung. 1-3 ; ger. 2-4
Leipziger Str.	ung. 51-65 ; ger. 52-66
Max-Planck-Str.	gesamt

**Wahlbezirk 5201 Babelsberg Nord - Klein Glienicke**

Wahllokal: Ministerium für Bildung, Jugend und Sport Studienseminar Potsdam  
Karl-Marx-Str. 33-34 14482 Potsdam barrierefrei

Allee nach Glienicke	ung. 21-85
Am Böttcherberg	gesamt
Am Waldrand	gesamt
An der Sternwarte	gesamt
Behringstr.	ger. 54-94

Bruno-H.-Bürgel-Str.	ung. 49-71 ; ger. 54-80
Donarstr.	17
Filchnerstr.	ung. 47-59 ; ger. 42-62
GA Babelsberg-Nord	gesamt
GA Klein-Glienicke	gesamt
Glienicker Winkel	gesamt
Griebnitzstr.	gesamt
Hermann-Maaß-Str.	ung. 49-79 ; ger. 44-70
Karl-Marx-Str.	ung. 27-35B ; ger. 26-34B
Lankestr.	gesamt
Louis-Nathan-Allee	gesamt
Mövenstr.	gesamt
Park Babelsberg	ung. 13 ; ger. 12-14
Rosa-Luxemburg-Str.	ung. 13-25 ; ger. 14-24
Spitzweggasse	gesamt
Tannenstr.	gesamt
Tannenweg	gesamt
Waldmüllerstr.	gesamt
Wannseestr.	gesamt
Wasserstr.	gesamt
Wilhelm-Leuschner-Str.	gesamt

**Wahlbezirk 5202 Babelsberg Nord - Karl-Marx-Str/Donarstr**

Wahllokal: Schule am Griebnitzsee (33)  
Domstr. 14b 14482 Potsdam barrierefrei

August-Bier-Str.	gesamt
Baldurstr.	gesamt
Behringstr.	ung. 31-91 ; ger. 26-52
Bruno-H.-Bürgel-Str.	ung. 17-47
Domstr.	ung. 1-39
Donarstr.	ung. 1-13 ; ger. 2-32
Filchnerstr.	ung. 13-43 ; ger. 14-40
Gertrud-Droste-Platz	gesamt
Heinestr.	ung. 17-23 ; ger. 16-26
Hermann-Maaß-Str.	ung. 3-47B ; ger. 2-42
Herthastr.	gesamt
Johann-Strauß-Platz	gesamt
Karl-Marx-Str.	ung. 41-61 ; ger. 40-62
Karl-Marx-Str.	ung. 9-25 ; ger. 6-24
Robert-Koch-Str.	gesamt
Rosa-Luxemburg-Str.	ung. 27-41 ; ger. 26-40
Rosa-Luxemburg-Str.	ung. 1-11 ; ger. 2-12
Sauerbruchstr.	gesamt
Scheffelstr.	ung. 19-27
Virchowstr.	ung. 7-53 ; ger. 2-44

**Wahlbezirk 5203 Babelsberg Nord - Fontanestr.**

Wahllokal: Schule am Griebnitzsee (33)  
Domstr. 14b 14482 Potsdam barrierefrei

August-Bebel-Str.	2
Domstr.	ger. 2-58
Espengrund	gesamt
Fontanestr.	gesamt
Freiligrathstr.	gesamt
Goethestr.	ung. 51-77 ; ger. 34-54
Heinestr.	ung. 1-13
Herderstr.	gesamt
Hiroshima-Nagasaki-Platz	gesamt
Karl-Marx-Str.	ung. 63-73 ; ger. 64-72
Karl-Marx-Str.	ung. 1-5B ; ger. 2-4
Klopstockstr.	gesamt
Körnerweg	gesamt
Lessingstr.	ung. 29-51 ; ger. 32-56
Otto-Erich-Str.	gesamt
Reuterstr.	gesamt
Rud.-Breitscheid-Str.	ung. 113A-233 ; ger. 112-236A
Stubenrauchstr.	gesamt
Umlandstr.	ung. 15-25A ; ger. 14-24

Virchowstr.	ung. 1-5	Rud.-Breitscheid-Str. Schornsteinfegergasse Theodor-Hoppe-Weg Voltastr. Weberplatz	ung. 1-55 ; ger. 2-54 ung. 1-5 ; ger. 2-4 gesamt gesamt ung. 21-29 ; ger. 20-28
<b>Wahlbezirk 5204 Babelsberg Nord - Plantagenplatz</b>		<b>Wahlbezirk 5208 Babelsberg Nord - Goetheplatz</b>	
Wahllokal: Evangelische Kita "Comeniuskindergarten" Wichgrafstr. 27 14482 Potsdam		Wahllokal: Katholische Kirche St. Antonius, Pfarrsaaal Plantagenstr. 23/24 14482 Potsdam	
barrierefrei		barrierefrei	
Bendastr. GA Birkenhain Goethestr. Karl-Gruhl-Str. Kreuzstr. Lessingstr. Müllerstr. Plantagenhof Plantagenplatz Plantagenstr. Plantagenstr. Rud.-Breitscheid-Str. Turnstr. Uhlandstr. Wichgrafstr.	ung. 7-11 ; ger. 8-12 gesamt ung. 3-49 ung. 17-41 ; ger. 18-42 ung. 1-7B ; ger. 2-6 ung. 1-27 ; ger. 2-28 ung. 5-7 ; ger. 4-6 gesamt ung. 1-3 ; ger. 2-4 ung. 31-33 ; ger. 30-30F ung. 3-19 ; ger. 4-20 ung. 57-85A ; ger. 56-84 ung. 3-13 ; ger. 2-14 ung. 1-11A ; ger. 2-12A gesamt	Allee nach Glienicke Behringstr. Bruno-H.-Bürgel-Str. Concordiaweg Donarstr. Filchnerstr. GA Am Sportplatz GA Babelsberg 1912 GA Freie Scholle GA Hoffnung Goethestr. Heinestr. Hoher Weg Karl-Gruhl-Str. Karl-Liebknecht-Str. Kolonie Eigenland Müllerstr. Obere Donarstr. Pasteurstr. Plantagenstr. Scheffelstr. Semmelweisstr. Turnstr.	ung. 15-17 ung. 1-29 ; ger. 4-24 ung. 1-15 ; ger. 4-52 gesamt ger. 34-40 ung. 1-11 ; ger. 2-12 gesamt gesamt gesamt gesamt ger. 4-32 ger. 2-14 gesamt ung. 43-65 ; ger. 44-66 ung. 39-69 ; ger. 40-50 gesamt ung. 9-11 ; ger. 8-12 ung. 1-3 ; ger. 2 4 gesamt ung. 21-25 ; ger. 22-26 ger. 20-42 gesamt ung. 15-51 ; ger. 16-50
<b>Wahlbezirk 5205 Babelsberg Nord - Weberplatz/Alt Nowawes</b>		<b>Wahlbezirk 5301 Babelsberg Süd - Neuendorfer Anger</b>	
Wahllokal: Grundschule "Bruno H. Bürgel" (16) Karl-Liebknecht-Str. 29 14482 Potsdam		Wahllokal: Berlin Brandenburgische Auslandsgesellschaft Schulstr. 8b 14482 Potsdam	
Alt Nowawes Gamstr. Karl-Gruhl-Str. Karl-Liebknecht-Str. Karl-Liebknecht-Str. Kreuzstr. Lutherstr. Schornsteinfegergasse Spindelstr. Tuchmacherstr. Tuchmacherstr. Weberplatz	ung. 41-89 ung. 23-39 ; ger. 24-36A ung. 1-15 ; ger. 2-16 ung. 11-37 ; ger. 12-38 ung. 101-125 ; ger. 100-126 ung. 9-15 ; ger. 8-14 gesamt ung. 7-13 ; ger. 6-14 ung. 5A-11 ; ger. 6-12 ung. 35-51 ; ger. 34-50A ung. 1-17 ; ger. 2-16 ung. 1-19 ; ger. 2-18A	Daimlerstr. Dieselstr. Friedrich-Engels-Str. Friesenstr. GA Angergrund GA Nuthetal GA Süd-West GA Übergang Großbeerenstr. Horstweg Horstweg Jahnstr. Karl-Liebknecht-Str. Lutherplatz Neuendorfer Anger Wattstr.	ung. 5-11 ; ger. 14-18 ung. 1-17 ; ger. 2-18 ung. 25-55 ; ger. 26-56 gesamt gesamt gesamt gesamt gesamt ung. 1-27 ung. 93 ; ger. 82 ung. 47-47B gesamt ung. 139 -139B ; ger. 140 ung. 3-7 ; ger. 4-6 gesamt ung. 17-23
<b>Wahlbezirk 5206 Babelsberg Nord - Alt Nowawes West</b>		<b>Wahlbezirk 5302 Babelsberg Süd - H-v-Kleist-Str./Wattstr</b>	
Wahllokal: Grundschule "Bruno H. Bürgel" (16) Karl-Liebknecht-Str. 29 14482 Potsdam		Wahllokal: Goethe-Schule (31) Kopernikusstr. 30 14482 Potsdam	
barrierefrei		barrierefrei	
Allee nach Glienicke Alt Nowawes Grenzstr. Jutestr. Karl-Liebknecht-Str. Mühlenstr. Neue Str. Park Babelsberg Spindelstr. Tuchmacherstr. Wollestr.	ger. 2-4 ung. 93-107 ; ger. 40-130 gesamt gesamt ung. 91-99 ; ger. 90-98 ung. 5-23 ; ger. 4-20 ung. 1-7 ; ger. 2-6 ung. 1-11 ; ger. 2-10 ung. 1-5 ; ger. 2-4 ung. 21-27A ; ger. 20-32 gesamt	Dieselstr. Fultonstr. Großbeerenstr. H.-v.-Kleist-Str. Horstweg Kopernikusstr. Siemensstr. Wattstr.	ger. 20-50 ger. 14-16 ung. 29-65A ; ger. 38-90 ung. 3-17 ; ger. 2-12 ung. 1-3 ; ger. 2-6 ung. 33-57 ung. 15-37 ger. 20-24
<b>Wahlbezirk 5207 Babelsberg Nord - Rathaus/Humboldtbrücke</b>		<b>Wahlbezirk 5303 Babelsberg Süd - H-v-Kleist-Str./Wattstr</b>	
Wahllokal: Oberlinhaus - Mutterhaus Rud.-Breitscheid-Str. 24 14482 Potsdam		Wahllokal: Goethe-Schule (31) Kopernikusstr. 30 14482 Potsdam	
barrierefrei		barrierefrei	
Alt Nowawes An der Alten Brauerei Bendastr. Daimlerstr. Friedrich-List-Str. Gamstr. Glasmeyerstr. Johannsenstr. Karl-Liebknecht-Str. Karl-Liebknecht-Str. Mühlenstr. Neue Str. Park Babelsberg	ung. 31-39 ; ger. 22-36 gesamt ung. 1-5 ; ger. 2-6A ung. 1-3 ; ger. 6-12 ung. 5-11 ung. 1-21 ; ger. 2-22 gesamt gesamt ung. 127-137 ; ger. 128-138A ung. 5-9 ; ger. 4-10 ung. 1A-3 ; ger. 2-2A ung. 7A-13 ; ger. 8-16 15	Dieselstr. Fultonstr. Großbeerenstr. H.-v.-Kleist-Str. Horstweg Kopernikusstr. Siemensstr. Wattstr.	ger. 20-50 ger. 14-16 ung. 29-65A ; ger. 38-90 ung. 3-17 ; ger. 2-12 ung. 1-3 ; ger. 2-6 ung. 33-57 ung. 15-37 ger. 20-24

**Wahlbezirk 5303 Babelsberg Süd - Benzstr./Pestalozzistr.**

Wahllokal: Goethe-Schule (31)  
Kopernikusstr. 30 14482 Potsdam barrierefrei

Althoffstr.	gesamt
Anhaltstr.	gesamt
Benzstr.	gesamt
Eichenweg	ung. 1-3 ; ger. 2-4
Großbeerenstr.	ger. 92-114
Heideweg	gesamt
Kopernikusstr.	ger. 2-54
Paul-Neumann-Str.	ung. 5-53
Pestalozzistr.	gesamt
Peter-Weiss-Platz	gesamt
Stephensonstr.	gesamt
Willi-Frohwein-Platz	gesamt

**Wahlbezirk 5304 Babelsberg Süd - Paul-Neumann-Str.**

Wahllokal: Sportplatz Sandscholle  
Franz-Mehring-Str. 54 14482 Potsdam barrierefrei

Am Klubhaus	gesamt
Am Sportplatz	ung. 31-49 ; ger. 32-48
An der Sandscholle	ger. 32-52
August-Bebel-Str.	ung. 11-13 ; ger. 6-12
Blumenweg	ung. 1-23
Franz-Mehring-Str.	ung. 1-19 ; ger. 2-12
Paul-Neumann-Str.	ger. 2-54
Rosenstr.	ung. 1-25 ; ger. 2-66
Rotdornweg	gesamt
Stahnsdorfer Str.	ung. 1-75 ; ger. 4-110

**Wahlbezirk 5305 Babelsberg Süd - Dianastr./Sandscholle**

Wahllokal: Kindertagesstätte "Sandscholle"  
Franz-Mehring-Str. 54 14482 Potsdam barrierefrei

Alfred-Hirschmeier-Str.	gesamt
Am Sportplatz	ung. 1-29 ; ger. 2-14
An der Sandscholle	ung. 3-5 ; ger. 2-30
August-Bebel-Str.	ung. 29-65 ; ger. 28-66
Billy-Wilder-Platz	gesamt
Blumenweg	ger. 2-32
Dianastr.	ger. 2-46
Emil-Jannings-Str.	3
Franz-Mehring-Str.	ung. 21-65 ; ger. 54-64
Friedrich-Holländer-Str.	gesamt
Großbeerenstr.	ger. 116-204
Heinrich-George-Str.	gesamt
Kleine Str.	gesamt
Marlene-Dietrich-Allee	9
Merkurstr.	gesamt
Paul-Neumann-Str.	ung. 55-97 ; ger. 56-84
Rosenstr.	ung. 27-55
Steinstr.	ung. 27-27A
Zarah-Leander-Str.	gesamt

**Wahlbezirk 5306 Babelsberg Süd - Marlene-Dietrich-Allee**

Wahllokal: Universität Potsdam, Komplex III  
August-Bebel-Str. 89 14482 Potsdam

Albert-Wilkening-Str.	gesamt
August-Bebel-Str.	ung. 19-27 ; ger. 16A-26
August-Bebel-Str.	ung. 77-89F ; ger. 68-88
Dianastr.	ung. 1-21
Försterweg	gesamt
Heiner-Carow-Platz	gesamt
Heinz-Rühmann-Weg	ung. 1-7 ; ger. 2-8
Jägersteig	gesamt
Joe-May-Str.	gesamt
Lilian-Harvey-Str.	gesamt
Marlene-Dietrich-Allee	ung. 11 -27; ger. 20

Prof.-Dr.-Helmert-Str.	gesamt
Quentin-Tarantino-Str.	gesamt
Rote-Kreuz-Str.	gesamt
Stahnsdorfer Str.	ung. 77-129 ; ger. 140-156C
Steinstr.	ung. 1-23 ; ger. 2-18

**Wahlbezirk 5307 Babelsberg Süd - An den Windmühlen**

Wahllokal: Institut für Weiterbildung  
Fritz-Zubeil-Str. 14 14482 Potsdam barrierefrei

Ahornstr.	gesamt
An den Windmühlen	ger. 6-28A
Beetzweg	gesamt
Biberweg	gesamt
Fritz-Zubeil-Str.	ung. 1-23A ; ger. 2-36
Fritz-Zubeil-Str.	ger. 60-96
GA Glück Auf	gesamt
GA Grüner Winkel	gesamt
GA Uns genügt	gesamt
Gartenstr.	gesamt
Großbeerenstr.	ung. 91-205
Grünstr.	gesamt
Kleewall	gesamt
Konsumhof	gesamt
Mitteldamm	gesamt
Orenstein & Koppel Str.	gesamt
Ottenweg	gesamt
Prager Str.	gesamt
Sophie-Farber-Str.	gesamt
Ulmenstr.	gesamt
Weidendamm	gesamt
Wetzlarer Str.	ung. 1-7 ; ger. 2-112

**Wahlbezirk 5308 Babelsberg Süd - Schulstr./Fultonstr.**

Wahllokal: Jugendherberge Potsdam - Haus der Jugend  
Schulstr. 9 14482 Potsdam barrierefrei

Fultonstr.	ung. 1-21 ; ger. 2-8
Großbeerenstr.	ger. 2-34
H.-v.-Kleist-Str.	ung. 1-1B
Karl-Liebknecht-Str.	ung. 1 -3; ger. 2
Kopernikusstr.	ung. 1-31
Lutherplatz	ung. 1 -1A; ger. 2
Schulstr.	gesamt
Siemensstr.	ung. 1-13 ; ger. 2-38
Wattstr.	ung. 5-15 ; ger. 2-16

**Wahlbezirk 5309 Babelsberg Süd - Walter-Klausch-Str.**

Wahllokal: Institut für Weiterbildung  
Fritz-Zubeil-Str. 14 14482 Potsdam barrierefrei

An den Windmühlen	ung. 5-31
Baberowweg	gesamt
Dieselstr.	ung. 27-61 ; ger. 52-60
Fritz-Zubeil-Str.	ung. 25-95A ; ger. 50-52
GA Am Schlaatz	gesamt
GA Moosgarten	gesamt
GA Mühlengrund	gesamt
GA Nuthe-Stern	gesamt
GA Nuthestrand 1	gesamt
GA Selbsthilfe	gesamt
Großbeerenstr.	ung. 67-89
H.-v.-Kleist-Str.	ung. 19-41 ; ger. 14-34
Horstweg	ger. 8-10
Jacques-Russ-Str.	gesamt
Lotte-Laserstein-Str.	gesamt
Rudolf-Moos-Str.	gesamt
Walter-Klausch-Str.	gesamt

<b>Wahlbezirk 6101 Templiner Vorstadt, Forst Potsdam Süd</b>		Damaschkeweg	gesamt
Wahllokal: Cafe "Zum O4er"		Drevsstr.	ung. 29-39 ; ger. 28-38
Templiner Str. 24 14473 Potsdam		Hasensprung	gesamt
barrierefrei		Hegemeisterweg	gesamt
Alter Tornow	gesamt	Heidereiterweg	gesamt
Am Neuen Tornow	gesamt	Heimrode	gesamt
Am Uferpark	gesamt	Heinrich-Mann-Allee	ung. 59-95 ; ger. 58-92
An der Fährwiese	gesamt	Kottmeierstr.	gesamt
An der Vorderkappe	gesamt	Kunersdorfer Str.	ung. 27-37 ; ger. 26-38
Brauhausberg	ung. 21 ; ger. 20-20A	Ravensberggestell	2
Finkenweg	ung. 5-9A ; ger. 6-8A	Ravensbergweg	gesamt
GA Alter Tornow	gesamt	Vogelsang	gesamt
GA Sternschanze	gesamt	Waldstr.	gesamt
GA Waldwiese	gesamt		
Heinrich-Mann-Allee	94	<b>Wahlbezirk 6301 Schlaatz - Sperberhorst</b>	
Hermannswerder	gesamt	Wahllokal: Gesamtschule Am Schilfhof (49)	
Inselweg	gesamt	Schilfhof 23-25 14478 Potsdam	barrierefrei
Küsselstr.	gesamt		
Leipziger Str.	ung. 19-47 ; ger. 14-50	An der Alten Zauche	ung. 45 ; ger. 30-50
Leiterstr.	gesamt	Falkenhorst	ung. 1-17 ; ger. 2-12
Luisenhof	gesamt	GA Erlengrund	gesamt
Michendorfer Chaussee	ung. 19-115A ; ger. 8-114	Habichthorst	ger. 2-14
Michendorfer Chaussee	ung. 1-5 ; ger. 2-4	Milanhorst	ung. 1-7
Paetowstr.	gesamt	Sperberhorst	gesamt
Templiner Str.	gesamt		
Tornowstr.	gesamt	<b>Wahlbezirk 6302 Schlaatz - Milanhorst</b>	
Ulrich-von-Hutten-Str.	gesamt	Wahllokal: Gesamtschule Am Schilfhof (49)	
		Schilfhof 23-25 14478 Potsdam	barrierefrei
		An der Alten Zauche	ger. 24-28
<b>Wahlbezirk 6201 Teltower Vorstadt - Kolonie Daheim</b>		Falkenhorst	ung. 19-25 ; ger. 14-38
Wahllokal: Märkische Verlags- u. Druckgesellschaft GmbH		Habichthorst	ung. 1-13
Friedrich-Engels-Str. 24 14473 Potsdam	barrierefrei	Milanhorst	ung. 9-39 ; ger. 2-24
		Schilfhof	ung. 1-25
Alte Gärtnerei	ung. 1-17		
An den Kopfreiden	ung. 1-33 ; ger. 2-30	<b>Wahlbezirk 6303 Schlaatz - Erlenhof</b>	
Bergholzer Str.	gesamt	Wahllokal: Gesamtschule Am Schilfhof (49)	
Birkengrund	gesamt	Schilfhof 23-25 14478 Potsdam	barrierefrei
Friedhofsgasse	ger. 2-6		
Friedrich-Engels-Str.	ung. 17-23 ; ger. 18-24	Erlenhof	ung. 1-57 ; ger. 24-36
GA Oberförsterwiese	gesamt	Magnus-Zeller-Platz	ger. 2-6
Heinrich-Mann-Allee	ger. 106-106A	Schilfhof	ger. 18-26
Horstweg	ung. 53 -57; ger. 96	Weidenhof	gesamt
Kolonie Daheim	ung. 1-37 ; ger. 2-36		
Kurze Str.	gesamt	<b>Wahlbezirk 6304 Schlaatz - H.-Muthesius-Str./Binsenhof</b>	
Nuthewinkel	ung. 1-5 ; ger. 2-6	Wahllokal: Schule am Nuthetal (10/30)	
Schlaatzstr.	gesamt	An der Alten Zauche 2c 14478 Potsdam	
Schlaatzweg	gesamt		
		An der Alten Zauche	ger. 2-22
<b>Wahlbezirk 6202 Teltower Vorstadt - Kunersdorfer Str.</b>		Binsenhof	gesamt
Wahllokal: Humboldt-Gymnasium (1)		Drewitzer Str.	ung. 1 ; ger. 2-2B
Heinrich-Mann-Allee 103 14473 Potsdam	barrierefrei	GA An der Alten Zauche	gesamt
		GA Käthe Kollwitz	gesamt
Albert-Einstein-Str.	ung. 49 ; ger. 42-46	Heinrich-Mann-Allee	ger. 120-120B
Alte Gärtnerei	ger. 2-18	Hermann-Muthesius-Str.	gesamt
Am Brunnen	gesamt	Horstweg	94
Drevsstr.	ung. 41-63 ; ger. 40-64	Horstweg	ger. 98-108
Drevsstr.	ung. 1-27 ; ger. 2-26	Julius-Posener-Str.	gesamt
Heinrich-Mann-Allee	ung. 103 -105C; ger. 104	Magnus-Zeller-Platz	ung. 1-3
Heinrich-Mann-Allee	ung. 27-57 ; ger. 26-56	Schilfhof	ger. 2-16
Horstweg	ung. 105-109		
Kunersdorfer Str.	ung. 1-25 ; ger. 2-24	<b>Wahlbezirk 6305 Schlaatz - Inselhof/Bisamkiez</b>	
Michendorfer Chaussee	ung. 7 ; ger. 6	Wahllokal: Bürgerhaus am Schlaatz	
Nuthewinkel	ung. 13 ; ger. 14-14B	Schilfhof 28 14478 Potsdam	barrierefrei
Telegrafenberg	gesamt		
		Bisamkiez	ung. 13-45 ; ger. 26-36
<b>Wahlbezirk 6203 Teltower Vorstadt - Siedlung Eigenheim</b>		Erlenhof	ger. 10-22
Wahllokal: Internationale Grundschule		Inselhof	gesamt
Ravensbergweg 30 14478 Potsdam		Otterkiez	ung. 23-43
		Schilfhof	ung. 27 -29; ger. 28
Am Försteracker	gesamt		
Am Plantagenhaus	gesamt		
Am Wald	gesamt		



<b>Wahlbezirk 6306 Schlaatz - Wiesenhof/Bisamkiez</b>		Kuckucksruf	gesamt
Wahllokal: Schulen u. Wohnheim mit sonderpäd. Förderschwerpunkt Bisamkiez 107-111 14478 Potsdam		<b>Wahlbezirk 6404 Waldstadt I - Bertolt-Brecht-Str.</b>	
barrierefrei		Wahllokal: Waldstadt-Grundschule (27) Friedrich-Wolf-Str. 12 14478 Potsdam	
Am Nuthetal	ger. 10-24	Bertolt-Brecht-Str.	gesamt
Biberkiez	gesamt	Brunnenallee	gesamt
Bisamkiez	ung. 101 -111; ger. 102	Drewitzer Str.	ger. 24-36
Bisamkiez	ung. 1-11	Drewitzer Str.	ung. 23-39A ; ger. 40-40A
Erlenhof	ger. 2-8	Erich-Weinert-Str.	1
Meisenweg	102	Erich-Weinert-Str.	ung. 57-71 ; ger. 56-100
Pappelhof	ger. 2-14	Erich-Weinert-Str.	ung. 3-7 ; ger. 2-8
Unter den Eichen	58	Friedrich-Wolf-Str.	ung. 1-7 ; ger. 2-8
Wiesenhof	gesamt	Joh.-R.-Becher-Str.	ung. 29-53 ; ger. 30-52
<b>Wahlbezirk 6307 Schlaatz - Wieselkiez</b>		Sophie-Alberti-Str.	gesamt
Wahllokal: Kindertagesstätte "Kinderland" Bisamkiez 101 14478 Potsdam		<b>Wahlbezirk 6501 Waldstadt II - Zum Kahleberg</b>	
barrierefrei		Wahllokal: Oberstufenzentrum II Wirtschaft und Verwaltung Zum Jagenstein 26 14478 Potsdam	
Am Nuthetal	ger. 2-8	Kiefernring	ger. 10-38
Bisamkiez	ger. 2-24	Saarmunder Str.	ger. 2-4E
Otterkiez	ung. 1-21 ; ger. 2-26	Zum Jagenstein	ung. 1-3 ; ger. 2-8
Wieselkiez	gesamt	Zum Jagenstein	ger. 26-28
<b>Wahlbezirk 6401 Waldstadt I - Käthe-Kollwitz-Str.</b>		Zum Kahleberg	ung. 25-99 ; ger. 2-26
Wahllokal: Schulen u. Wohnheim mit sonderpäd. Förderschwerpunkt Bisamkiez 107-111 14478 Potsdam		<b>Wahlbezirk 6502 Waldstadt II - Ginsterweg</b>	
barrierefrei		Wahllokal: Oberstufenzentrum II Wirtschaft und Verwaltung Zum Jagenstein 26 14478 Potsdam	
Am Fenn	gesamt	Ginsterweg	gesamt
Am Stadtrand	ung. 1-23 ; ger. 4-24	Saarmunder Str.	ung. 7-45 ; ger. 6-32
Drewitzer Str.	ung. 3 -21; ger. 22	Zum Jagenstein	ung. 5-37 ; ger. 10-24
Drewitzer Str.	ger. 4-20	Zum Kahleberg	ung. 1-23A
GA Nuthestrand 2	gesamt	<b>Wahlbezirk 6503 Waldstadt II - Kiefernring/Sonnentastr.</b>	
Käthe-Kollwitz-Str.	gesamt	Wahllokal: Oberstufenzentrum II Wirtschaft und Verwaltung Zum Jagenstein 26 14478 Potsdam	
Käuzchenweg	gesamt	barrierefrei	
Lisdorf	gesamt	Am Moosfenn	ung. 27-35 ; ger. 20-30
Meisenweg	ung. 3-13 ; ger. 4-12	Kiefernring	ung. 31-63 ; ger. 40-108
Tiroler Damm	gesamt	Sonnentastr.	ung. 1-21
Unter den Eichen	ung. 1-49 ; ger. 2-50	<b>Wahlbezirk 6504 Waldstadt II - Saarmunder Str.</b>	
Zur Nuthe	ung. 1-31 ; ger. 2-32	Wahllokal: Oberstufenzentrum II Wirtschaft und Verwaltung Zum Jagenstein 26 14478 Potsdam	
<b>Wahlbezirk 6402 Waldstadt I -Am Stadtrand/Industriegel.</b>		barrierefrei	
Wahllokal: Waldorfschule Potsdam e. V. Erich-Weinert-Str. 5 14478 Potsdam		<b>Wahlbezirk 6505 Waldstadt II - Am Springbruch</b>	
Am Buchhorst	gesamt	Wahllokal: Oberschule Theodor Fontane (51) Zum Teufelssee 42827 14478 Potsdam	
Am Bürohochhaus	gesamt	Am Schlangenfenn	ung. 11-81 ; ger. 2-30
Am Stadtrand	ung. 25 -59; ger. 2	Am Springbruch	gesamt
Am Stadtrand	ger. 26-60	Moosglöckchenweg	ger. 2-18
An der Brauerei	gesamt	<b>Wahlbezirk 6506 Waldstadt II - Liefelds Grund</b>	
Drewitzer Str.	38	Wahllokal: Oberschule Theodor Fontane (51) Zum Teufelssee 42827 14478 Potsdam	
Drewitzer Str.	ung. 41-51A ; ger. 44-50	Caputher Heuweg	ger. 2-12
Erich-Weinert-Str.	ung. 9-55 ; ger. 10-54	Liefelds Grund	ung. 1-21 ; ger. 4-28
Handelshof	gesamt	Saarmunder Str.	ung. 67-85 ; ger. 66-84
Meisenweg	ung. 1 ; ger. 2	Zum Teufelssee	ung. 1-35
Möbelhof	gesamt	<b>Wahlbezirk 6403 Waldstadt I - Bernhard-Kellermann-Str.</b>	
Nuthedamm	ung. 31 -33; ger. 32	Wahllokal: Waldstadt-Grundschule (27) Friedrich-Wolf-Str. 12 14478 Potsdam	
Nuthedamm	ung. 1-1B	barrierefrei	
Verkehrshof	gesamt	Bernh.-Kellermann-Str.	gesamt
Zum Heizwerk	gesamt	Drewitzer Str.	22 A
<b>Wahlbezirk 6403 Waldstadt I - Bernhard-Kellermann-Str.</b>		Drewitzer Str.	20 A
Wahllokal: Waldstadt-Grundschule (27) Friedrich-Wolf-Str. 12 14478 Potsdam		Eduard-Claudius-Str.	gesamt
Bernh.-Kellermann-Str.	gesamt	Erich-Weinert-Str.	1 A
Drewitzer Str.	22 A	Friedrich-Wolf-Str.	ung. 9-11 ; ger. 10-12
Drewitzer Str.	20 A	Joh.-R.-Becher-Str.	ung. 55-77 ; ger. 54-76
Eduard-Claudius-Str.	gesamt	Joh.-R.-Becher-Str.	ung. 1-27 ; ger. 2-28
Erich-Weinert-Str.	1 A		
Friedrich-Wolf-Str.	ung. 9-11 ; ger. 10-12		
Joh.-R.-Becher-Str.	ung. 55-77 ; ger. 54-76		
Joh.-R.-Becher-Str.	ung. 1-27 ; ger. 2-28		

**Wahlbezirk 6507 Waldstadt II - Moosglöckchenweg**

Wahllokal: Haus der Begegnung Potsdam  
Zum Teufelssee 30 14478 Potsdam barrierefrei

Am Schlangenfenn	ung. 1 -9; ger. 50
Caputher Heuweg	ung. 1-69
Liefelds Grund	ung. 23-29
Moosglöckchenweg	ung. 1-27
Zum Teufelssee	ger. 6-48

**Wahlbezirk 7101 Stern - Musikerviertel**

Wahllokal: Pierre de Coubertin-Oberschule (39)  
Gagarinstr. 42921 14480 Potsdam

Am Gehöiz	gesamt
Bahnhofstr.	ung. 127 ; ger. 124-126A
Bahnhofstr.	ung. 1-41 ; ger. 2-42
Beethovenstr.	gesamt
GA Naturfreunde	gesamt
Gagarinstr.	ung. 1-7
Großbeerenstr.	ung. 209-261 ; ger. 208-258
Hans-Grade-Ring	ung. 1-17 ; ger. 2-30
Hans-Grade-Ring	ger. 60-70
Hubertusdamm	ung. 1-23 ; ger. 4-24A
In der Aue	ung. 11-31A ; ger. 8-36
Lortzingstr.	gesamt
M.-Bartholdy-Str.	ger. 2-48
Mozartstr.	gesamt
Parallelweg	ung. 1-35 ; ger. 2-44
Patrizierweg	ung. 1-13 ; ger. 2-14
Ratsweg	ung. 1-5 ; ger. 2-10A
Schubertstr.	gesamt
Steinstr.	ung. 39-53
Tschaikowskiweg	gesamt
Wagnerstr.	gesamt

**Wahlbezirk 7102 Stern - Lilienthalstr.**

Wahllokal: Pierre de Coubertin-Oberschule (39)  
Gagarinstr. 42921 14480 Potsdam

Bahnhofstr.	ung. 101-115 ; ger. 102-114
Gagarinstr.	ger. 2-28
Hans-Grade-Ring	ger. 32-50
Lilienthalstr.	ung. 1-29 ; ger. 2-44
Pietschkerstr.	ger. 42-44
Pietschkerstr.	ger. 14-16

**Wahlbezirk 7103 Stern - Fichtenallee/Im Schäferfeld**

Wahllokal: Club 18  
Pietschkerstr. 50 14480 Potsdam barrierefrei

Am Mittelbusch	gesamt
Bebraer Str.	6
Fichtenallee	gesamt
Fuldaer Str.	gesamt
GA Schäferfichten	gesamt
GA Wochenend	gesamt
Im Schäferfeld	gesamt
Katharinastr.	ung. 3-39 ; ger. 4-36
Neuendorfer Str.	ung. 35-41 ; ger. 16-42
Neuendorfer Str.	10
Neuendorfer Str.	14
Neuendorfer Str.	12
Pietschkerstr.	ger. 2-12
Pietschkerstr.	ger. 18-40
Pietschkerstr.	50
Schäferweg	gesamt
Turmstr.	ung. 17-47 ; ger. 22-46
Unionssiedlung	gesamt

**Wahlbezirk 7104 Stern - In der Aue/Gluckstr.**

Wahllokal: Neue Grundschule Potsdam  
Flotowstr. 10 14480 Potsdam

Flotowstr.	ung. 1-35
Gluckstr.	gesamt
Großbeerenstr.	ger. 262-288
Hubertusdamm	ung. 27-47 ; ger. 24B-50B
In der Aue	ung. 33-61 ; ger. 38-60
M.-Bartholdy-Str.	ung. 3-47
Patrizierweg	ung. 19-39 ; ger. 18-58
Ratsweg	ung. 5B-9 ; ger. 12-16
Steinstr.	ung. 59-85

**Wahlbezirk 7105 Stern - Parforceheide**

Wahllokal: Deutsches Rotes Kreuz - Behindertenwerkstätten Potsdam  
Kohlhasenbrücker Str. 106 14480 Potsdam barrierefrei

An der Parforceheide	gesamt
Flotowstr.	ger. 4-12
Großbeerenstr.	366
Hubertusdamm	ung. 49-79
Kohlhasenbrücker Str.	ger. 100-106
Patrizierweg	ung. 43-69 ; ger. 62-92
Steinstr.	ung. 95-105 ; ger. 44B-106

**Wahlbezirk 7106 Stern - Johannes-Kepler-Platz/Chopinstr.**

Wahllokal: Grundschule Am Pappelhain (36/45)  
Galileistr. 6 14480 Potsdam barrierefrei

Chopinstr.	gesamt
Galileistr.	ger. 2-10
Großbeerenstr.	ung. 265-279
Grotianstr.	ung. 9-15
Johannes-Kepler-Platz	gesamt
Kellerstr.	gesamt
Neuendorfer Str.	15
Newtonstr.	ung. 1-15A ; ger. 2-12
Röhrenstr.	gesamt
Schulsteig	gesamt
Schwarzschildstr.	gesamt
Ziolkowskistr.	ung. 1 ; ger. 2-8

**Wahlbezirk 7107 Stern - Laplacing**

Wahllokal: Grundschule Am Pappelhain (36/45)  
Galileistr. 6 14480 Potsdam barrierefrei

Galileistr.	ung. 1-17
Laplacing	gesamt
Newtonstr.	ung. 19-35

**Wahlbezirk 7108 Stern - Leibnizring**

Wahllokal: Grundschule Am Pappelhain (36/45)  
Galileistr. 6 14480 Potsdam barrierefrei

Galileistr.	ung. 19-39
Leibnizring	gesamt
Max-Born-Str.	ung. 19-21

**Wahlbezirk 7109 Stern - Niels-Bohr-Ring**

Wahllokal: Leibniz-Gymnasium (41)  
Galileistr. 2 14480 Potsdam barrierefrei

Galileistr.	ung. 41-57
Max-Born-Str.	ung. 1-17 ; ger. 2-8
Niels-Bohr-Ring	gesamt

**Wahlbezirk 7110 Stern - Otto-Hahn-Ring**

Wahllokal: Leibniz-Gymnasium (41)  
Galileistr. 2 14480 Potsdam barrierefrei

Galileistr.	ung. 59-75 ; ger. 16-18
Max-Born-Str.	ger. 10-26
Otto-Hahn-Ring	gesamt

Otto-Haseloff-Str.	ger. 28-30	Erich-Pommer-Str.	gesamt
Waldhornweg	ung. 13 ; ger. 12-14	Gerlachstr.	ung. 11 -49; ger. 26
Ziolkowskistr.	61	Guido-Seeber-Weg	ung. 1-15
<b>Wahlbezirk 7111 Stern - Jagdhausstr./Eulenkamp</b>			
Wahllokal: Kindergarten "Sternchen"			
Ziolkowskistr. 47-49 14480 Potsdam			
Eulenkamp	ung. 1-17 ; ger. 2-18	Hans-Albers-Str.	gesamt
Jagdhausstr.	ung. 21-33 ; ger. 16-26	Konrad-Wolf-Allee	ger. 2-12
Otto-Haseloff-Str.	15	Sterncenter	gesamt
Otto-Haseloff-Str.	ung. 25 ; ger. 24-24A	Sternstr.	ung. 29A-29B
Waldhornweg	ung. 17-25 ; ger. 16-24	Sternstr.	ung. 39-53 ; ger. 40-52A
Waldhornweg	ung. 39-49 ; ger. 38-48	Zum Kirchsteigfeld	ger. 2-4
Wildeberstr.	ung. 1-23 ; ger. 2-24A	<b>Wahlbezirk 7203 Drewitz - Paul-Wegener-Str./Priesterweg</b>	
Wildeberstr.	ung. 43-55 ; ger. 44-54	Wahllokal: Schiller Gymnasium	
Ziolkowskistr.	ung. 15-49 ; ger. 14-74	Fritz-Lang-Str. 15 14480 Potsdam	
<b>Wahlbezirk 7112 Stern - Gaußstr./Sternstr.</b>			
Wahllokal: Leibniz-Gymnasium (41)			
Gallieistr. 2 14480 Potsdam <span style="float:right">barrierefrei</span>			
Gallieistr.	ung. 77-89	Erich-Engel-Weg	gesamt
Gaußstr.	ung. 1-61 ; ger. 2-60	Ernst-Busch-Platz	gesamt
Jagdhausstr.	32	Ernst-Lubitsch-Weg	gesamt
Otto-Haseloff-Str.	ung. 13 -13A; ger. 14	Friedrich-W.-Murnau-Str.	gesamt
Sternstr.	ung. 31-37 ; ger. 30-38	Fritz-Lang-Str.	ung. 1-17 ; ger. 2-8
<b>Wahlbezirk 7113 Stern - Kohlhasenbrücker Str.</b>			
Wahllokal: Deutsches Rotes Kreuz - Behindertenwerkstätten Potsdam			
Kohlhasenbrücker Str. 106 14480 Potsdam <span style="float:right">barrierefrei</span>			
Großbeerenstr.	ung. 285 -359; ger. 344	Hertha-Thiele-Weg	ger. 2-12
Grotianstr.	ger. 2-32	Konrad-Wolf-Allee	ung. 1-21
Jagdhausstr.	ung. 1-15 ; ger. 4-12	Paul-Wegener-Str.	gesamt
Kohlhasenbrücker Str.	ung. 1-15C ; ger. 2-36	Wolfgang-Staudte-Str.	ger. 2-12
Otto-Haseloff-Str.	ung. 17-23B ; ger. 16-22B	<b>Wahlbezirk 7204 Drewitz - Conrad-Veidt-Str.</b>	
Steinstr.	ger. 118-166	Wahllokal: Schiller Gymnasium	
Waldhornweg	ung. 27-35A ; ger. 26-34	Fritz-Lang-Str. 15 14480 Potsdam	
Wildeberstr.	ung. 29-37C ; ger. 30-38C	Conrad-Veidt-Str.	gesamt
<b>Wahlbezirk 7201 Drewitz - Alt Drewitz/Am Silbergraben</b>			
Wahllokal: Schiller Grundschule im Sternfeld			
Sternstr. 68 14480 Potsdam			
Alt Drewitz	gesamt	Fritz-Lang-Str.	ger. 10-22
Am Friedhof	gesamt	Günther-Simon-Str.	gesamt
Am Hirtengraben	ung. 1-9A ; ger. 2-8B	Priesterweg	ung. 1-5 ; ger. 2-6
Am Silbergraben	gesamt	Willi-Schiller-Weg	gesamt
Bebraer Str.	ung. 1-3	Wolfgang-Staudte-Str.	ung. 1-23
Clara-Schumann-Str.	ung. 23 -25; ger. 24	<b>Wahlbezirk 7205 Drewitz - Willy-A.-Kleinau-Weg</b>	
GA Am Hirtengraben	gesamt	Wahllokal: Stadteilschule Drewitz	
Gerlachstr.	ung. 1-5 ; ger. 2-8	Oskar-Meißter-Str. 42890 14480 Potsdam <span style="float:right">barrierefrei</span>	
In den Neuen Höfen	gesamt	Ed.-v.-Winterstein-Str.	ung. 1-13
Kirchstr.	ung. 1-57 ; ger. 2-68	Guido-Seeber-Weg	ger. 2-16
Neuendorfer Str.	ung. 15 D-17D; ger. 14D	Hertha-Thiele-Weg	ung. 1-11
Neuendorfer Str.	10 D	Konrad-Wolf-Allee	ung. 27-45 ; ger. 14-24
Neuendorfer Str.	ung. 45-73 ; ger. 44-74	Sternstr.	29
Neuendorfer Str.	ung. 1-13 ; ger. 2-8	Willy-A.-Kleinau-Weg	ger. 2-30
Neuendorfer Str.	12 D	Wolfgang-Staudte-Str.	ger. 14-24
Nuthedamm	ung. 3-29 ; ger. 2-30	<b>Wahlbezirk 7206 Drewitz - Gerlachstr./E-v-Winterstein-Str</b>	
Sternstr.	ung. 1-17 ; ger. 2-18A	Wahllokal: Stadteilschule Drewitz	
Sternstr.	ung. 63-81 ; ger. 64-82	Oskar-Meißter-Str. 42890 14480 Potsdam <span style="float:right">barrierefrei</span>	
Trebbiner Str.	gesamt	Ed.-v.-Winterstein-Str.	ger. 2-24
Turmstr.	ung. 1-7 ; ger. 2-10	GA Sonnenland	gesamt
Turmstr.	ung. 55-71 ; ger. 54-72	Gerlachstr.	ger. 10-18
Zum Kirchsteigfeld	ung. 1-11	Konrad-Wolf-Allee	ung. 47-63 ; ger. 26-50
<b>Wahlbezirk 7202 Drewitz - Sterncenter/Erich-Pommer-Str.</b>			
Wahllokal: KATHARINENHOF WOHNPARC AM STERN			
Hans-Albers-Str. 3 14480 Potsdam <span style="float:right">barrierefrei</span>			
Asta-Nielsen-Str.	gesamt	Oskar-Meißter-Str.	gesamt
<b>Wahlbezirk 7301 Kirchsteigfeld - Eleonore-Prochaska-Str.</b>			
Wahllokal: Friedrich-W.-von-Steuben-Gesamtschule (46)			
Ricarda-Huch-Str. 23-27 14480 Potsdam <span style="float:right">barrierefrei</span>			
Am Hirtengraben	ung. 11-19	Robert-Baberske-Str.	gesamt
Bettina-von-Arnim-Str.	gesamt	Slatan-Dudow-Str.	ung. 1 -7; ger. 2
Dorothea-Schneider-Str.	ger. 8-12	Sternstr.	ung. 21-27 ; ger. 20-28
Eleonore-Prochaska-Str.	gesamt	Sternstr.	ung. 53A-61 ; ger. 54A-62
Johanna-Just-Str.	gesamt	Willy-A.-Kleinau-Weg	ung. 3-7
Karoline-Schulze-Str.	gesamt	Zum Kirchsteigfeld	12

M.-Buber-Neumann-Str.	gesamt
Maxie-Wander-Str.	ger. 2-4
Nelly-Sachs-Str.	ung. 7-17 ; ger. 2-16
Ricarda-Huch-Str.	ger. 2-16

**Wahlbezirk 7302 Kirchsteigfeld - Priesterweg**

Wahllokal: Friedrich-W.-von-Steuben-Gesamtschule (46)  
 Ricarda-Huch-Str. 23-27 14480 Potsdam barrierefrei

Am Hirtengraben	ung. 21-37
Bellavitestr.	gesamt
Büdingstr.	gesamt
Dorothea-Schneider-Str.	ung. 1-9 ; ger. 2-6
Maimi-von-Mirbach-Str.	gesamt
Maxie-Wander-Str.	ung. 1-9 ; ger. 6-16
Munthestr.	gesamt
Nelly-Sachs-Str.	ung. 1-5
Ricarda-Huch-Str.	ung. 15-35 ; ger. 18-42

**Wahlbezirk 7303 Kirchsteigfeld - Zum Teich/Schinkelstr.**

Wahllokal: Grundschule Im Kirchsteigfeld (56)  
 Lise-Meitner-Str. 6 14480 Potsdam barrierefrei

Anni-von-Gottberg-Str.	ung. 11-13 ; ger. 6-14
Clara-Schumann-Str.	ger. 2-22B
Dorothea-Schneider-Str.	ung. 11A-13 ; ger. 14-18
Kamblystr.	gesamt
Lise-Meitner-Str.	ung. 1-25 ; ger. 2-28A
Marie-Hannemann-Str.	gesamt
Marie-Juchacz-Str.	ung. 3-9 ; ger. 2-20B
Schadowstr.	gesamt
Schinkelstr.	gesamt
Stülerstr.	gesamt
Zum Teich	ger. 6-20

**Wahlbezirk 7304 Kirchsteigfeld - Pierre-de-Gayette-Str.**

Wahllokal: Grundschule Im Kirchsteigfeld (56)  
 Lise-Meitner-Str. 6 14480 Potsdam barrierefrei

Anni-von-Gottberg-Str.	ung. 1-9 ; ger. 2-4
Clara-Schumann-Str.	ung. 1-21
Gertrud-Kolmar-Str.	gesamt
Lise-Meitner-Str.	ung. 27-29 ; ger. 30-34
Marie-Juchacz-Str.	ung. 11-15 ; ger. 22-38
Mildred-Harnack-Str.	gesamt
Pierre-de-Gayette-Str.	ger. 2-18

**Wahlbezirk 8101 Uetz-Paaren**

Wahllokal: ehemaliges Gemeindeamt Uetz-Paaren  
 Uetzter Dorfstr. 15 14476 Potsdam

Am Parkplatz	gesamt
Kanalweg	gesamt
Kirschweg	gesamt
Paarener Dorfstr.	gesamt
Paarener Mühlenweg	gesamt
Potsdamer Str. Uetz-Paaren	gesamt
Rieswerder Stich	gesamt
Schwarzer Weg Uetz-Paaren	gesamt
Siedlung	gesamt
Uetzter Dorfstr.	gesamt

**Wahlbezirk 8201 Marquardt**

Wahllokal: Kulturscheune Marquardt  
 Fahrländer Str. 1c 14476 Potsdam barrierefrei

Am Friedrichspark	gesamt
Am Garten	gesamt
Am Kanal Marquardt	gesamt
Am Pappelgrund	gesamt
Am Schlänitzeesee	gesamt
Amselweg	gesamt
An der alten Kreisstr.	gesamt

An der Eisenbahnbrücke	gesamt
An der Obstplantage	gesamt
An der Wublitz	gesamt
Blumenweg Marquardt	gesamt
Driftweg	gesamt
Drosselweg	gesamt
Eschenweg	gesamt
Fahrländer Allee	gesamt
Fahrländer Str.	gesamt
Fährweg	gesamt
Fasanenweg	gesamt
Finkenweg Marquardt	gesamt
Haseleck	gesamt
Hauptstr.	gesamt
Im Park	gesamt
Kohlmeisenweg	gesamt
Satzkorn Weg	gesamt
Schoriner Weg	gesamt
Schulstr. Marquardt	gesamt
Schusterweg	gesamt
Seestr. Marquardt	gesamt
Spielstr.	gesamt
Zum Bahnübergang	gesamt

**Wahlbezirk 8301 Satzkorn**

Wahllokal: ehemaliges Gemeindeamt Satzkorn  
 Dorfstr. Satzkorn 2 14476 Potsdam

Bahnhofstr. Satzkorn	gesamt
Birnenweg Satzkorn	gesamt
Dorfstr. Satzkorn	gesamt
Eichenallee Satzkorn	gesamt
Gladiolenweg	gesamt
Kastanienweg	gesamt
Lilienweg	gesamt
Lindenstr. Satzkorn	gesamt
Rosenweg Satzkorn	gesamt
Satzkorn Bergstr.	ung. 1-11 ; ger. 2-10
Satzkorn Ringstr.	gesamt
Straße des Friedens	gesamt
Straße zum Bahnhof	gesamt
Tulpenweg	gesamt

**Wahlbezirk 8401 Fahrland - V.-Stechow-Str/Rotkehlchenweg**

Wahllokal: Feuerwehr-Gerätehaus Fahrland  
 Priesterstr. 13 14476 Potsdam barrierefrei

An den Eisbergstücken	gesamt
Gellertstr.	ung. 1A-3B ; ger. 2-4B
Hannoversche Str.	gesamt
Kienhorststr.	ung. 3B-3F ; ger. 4-4F
Märkerring	gesamt
Milanring	gesamt
Mühlenring	gesamt
Potsdamer Chaussee Fahrland	gesamt
Privatweg	gesamt
Rotkehlchenweg	gesamt
Von-Stechow-Str.	ung. 113-155

**Wahlbezirk 8402 Fahrland - Kartzower Dorfstr.**

Wahllokal: Regenbogenschule (7)  
 Ketziner Str. 31c 14476 Potsdam

Am Friedhof Fahrland	gesamt
Am Spitzen Berg	gesamt
Am Upstall	ung. 11-15 ; ger. 10-30
An den Leddigen	gesamt
An der Windmühle	gesamt
Döberitzer Str.	ung. 29-95 ; ger. 2-22
Fahrländer Chaussee	gesamt
Glienicker Weg	gesamt

Hasensteg	gesamt
Im Winkel	gesamt
Kartzower Dorfstr.	gesamt
Ketziner Str.	ung. 37-37C
Ketziner Str.	ung. 29-33 ; ger. 28-32F
Obstbaumweg	gesamt

Robinsoninsel	gesamt
Schwalbenweg	gesamt
Sonnenweg	gesamt
Tschudistr.	gesamt
Zu den drei Mohren	gesamt
Zum Weißen See	gesamt

**Wahlbezirk 8403 Fahrland - An der Jubelitz**

Wahllokal: Kulturladen Fahrland  
Ketziner Str. 50a 14476 Potsdam

Am Upstallgraben	gesamt
Am Weinberg	gesamt
An der Jubelitz	gesamt
Ketziner Str.	ung. 39-39J ; ger. 34-38H
Ketziner Str.	ung. 51-61B ; ger. 50A-62
Ketziner Str.	ung. 1-11A ; ger. 2-12
Ketziner Str.	ung. 33A-35A
Kienhorststr.	ung. 1A-3A ; ger. 2-2A
Kienhorststr.	ung. 5-7 ; ger. 6-8
Marquardter Str. Ausbau	gesamt
Marquardter Str. Fahrland	ung. 5-17 ; ger. 6-16
Müllerweg	gesamt
Pappelallee Fahrland	gesamt
Rönsahler Str.	gesamt
Schmidtweg	gesamt
Von-Stechow-Str.	ung. 1 ; ger. 2-10
Weg nach Satzkorn	gesamt
Zum Storchennest	gesamt

**Wahlbezirk 8404 Fahrland - Kietzer Str/Pastor-Moritz-Str**

Wahllokal: Regenbogenschule (7)  
Ketziner Str. 31c 14476 Potsdam

Am Upstall	ung. 1-9 ; ger. 2-8
Döberitzer Str.	ung. 1-27
Gartenstr. Fahrland	ung. 1-19 ; ger. 2-18
Ketziner Str.	ung. 13-27 ; ger. 14-26
Ketziner Str.	ung. 41-49A ; ger. 40-50
Kietzer Str.	gesamt
Marquardter Str. Fahrland	ung. 1-3 ; ger. 2-4A
Pastor-Moritz-Str.	gesamt
Paul-Lange-Bey-Str.	gesamt
Priesterstr.	gesamt
Weberstr.	gesamt

**Wahlbezirk 8501 Neu Fahrland**

Wahllokal: Bürgerhaus Neu Fahrland  
Am Kirchberg 51 14476 Potsdam barrierefrei

Am Fährgut	gesamt
Am Föhrenhang	gesamt
Am Großen Horn	gesamt
Am Kirchberg	gesamt
Am Krampnitzsee	gesamt
Am Lehnitzsee	gesamt
Am Rehweg	gesamt
Am Stinthorn	gesamt
Am Wiesenrand	ung. 1-3A ; ger. 2-10
An der Birnenplantage	gesamt
Anglerkolonie	gesamt
Bassewitzstr.	gesamt
Fontanestr. Neu Fahrland	gesamt
Ganghoferstr.	gesamt
Gärtner-Schmidt-Str.	gesamt
Heinrich-Heine-Weg	gesamt
Im Apfelgarten	gesamt
Martinsweg	gesamt
Neuhainholz	gesamt
Plantagenweg	gesamt
Ringstr. Neu Fahrland	gesamt

**Wahlbezirk 8601 Groß Glienicke - Glienicker Dorfstr.**

Wahllokal: Groß Glienicker Begegnungshaus  
Glienicker Dorfstr. 2 14476 Potsdam barrierefrei

Alt Döberitzer Weg	gesamt
Alter Weinberg	gesamt
Am Gutstor	ung. 1-3A ; ger. 2-14
Am Park	gesamt
Christoph-Friedrich-Weg	gesamt
Edith-Schollwer-Weg	gesamt
Eichengrund	gesamt
Eva-Katharina-Weg	gesamt
Freiheitstr.	ger. 2-34
Glienicker Dorfstr.	gesamt
Grüner Weg Groß Glienicke	ung. 23 ; ger. 20-22B
Hans-Georg-Str.	gesamt
Heinz-Sielmann-Ring	gesamt
Helmut-Just-Str.	gesamt
Ida-Wüst-Weg	gesamt
Interessentenweg	gesamt
Käthe-Haack-Weg	gesamt
Leo-Bauer-Str.	gesamt
Maly-Delschaft-Weg	gesamt
Margarethe-Gottliebe-Weg	gesamt
Potsdamer Chaussee Gr. Glienicke	ung. 1-7A
Rudi-Ball-Str.	gesamt
Seeburger Chaussee	gesamt
Triftweg	ung. 7-9
Von-Oppen-Weg	gesamt

**Wahlbezirk 8602 Groß Glienicke - Bullenwinkel/Braumannw.**

Wahllokal: Grundschule Hanna von Pestalozza (6)  
Hechtsprung 14-16 14476 Potsdam barrierefrei

Ahornweg	ung. 1-65
Am Fenn Groß Glienicke	gesamt
Am Schlahn	gesamt
Am Seeblick	gesamt
Am Waldfrieden	gesamt
Bergstr.	ung. 35-51 ; ger. 40-60
Braumannweg	gesamt
Bullenwinkel	gesamt
Dohlenweg	gesamt
Forstallee	gesamt
Hechtsprung	ung. 17-25 ; ger. 20-26
Im Hirschen	gesamt
Isoldestr.	ung. 29-43 ; ger. 30-46
Krampnitzer Weg	gesamt
Landhausstr.	gesamt
Nibelungenstr.	gesamt
Parzivalstr.	ung. 1-25 ; ger. 14-26
Pilzweg	gesamt
Potsdamer Chaussee Gr. Glienicke	51
Rehsprung	gesamt
Richard-Wagner-Str.	ung. 19-41 ; ger. 24-36
Sacrower Allee	ung. 11-121 ; ger. 88-120
Sacrower Allee	ung. 1-3
Seepromenade	ung. 73-99 ; ger. 70-98
Tristanstr.	ung. 29-51 ; ger. 30-58
Waldweg	gesamt
Wendensteig	gesamt



**Wahlbezirk 8603 Groß Glienicke - Bergstr./Seepromenade**

Wahllokal: Grundschule Hanna von Pestalozza (6)

Hechtsprung 14-16 14476 Potsdam

barrierefrei

Am Anger	gesamt
An der Sporthalle	gesamt
Bergstr.	ung. 5-33 ; ger. 12-36
Christophorusweg	gesamt
Ernst-Thälmann-Str.	gesamt
Hechtsprung	ung. 1-13 ; ger. 2-18
Isoldestr.	ung. 1-27 ; ger. 4-28
Parzivalstr.	ger. 2-8
Ribbeckweg	ung. 1-11A ; ger. 2-26C
Richard-Wagner-Str.	ung. 1-15 ; ger. 2-22
Sacrower Allee	ger. 6-84
Sacrower Allee	ger. 2A-2B
Seepromenade	ung. 1-65 ; ger. 2-68
St-Anna-Str.	gesamt
Tristanstr.	ung. 1-23 ; ger. 2-28

**Wahlbezirk 8604 Groß Glienicke - An der Kirche**

Wahllokal: Grundschule Hanna von Pestalozza (6)

Hechtsprung 14-16 14476 Potsdam

barrierefrei

Am Glienicker Mühlenberg	gesamt
An der Kirche	ung. 1-151D ; ger. 2-96
Birkenweg Groß Glienicke	gesamt
Ebereschenweg Groß Glienicke	gesamt
Freiheitstr.	ung. 1-33
Grüner Weg Groß Glienicke	ung. 1-19D ; ger. 2-18
Güntherweg	gesamt
Hainbuchenweg	gesamt
Hermann-Krome-Weg	gesamt
Hüfnerweg	gesamt
Potsdamer Chaussee Gr. Glienicke	ung. 15-31 ; ger. 2-124D
Rotdornweg Groß Glienicke	gesamt
Sacrower Allee	ung. 5 ; ger. 4
Schulzenlandweg	gesamt
Theodor-Fontane-Str.	gesamt
Triftweg	ung. 1-1C ; ger. 2-8
Ulrich-Steinhauer-Str.	gesamt

## Amtliche Wahlbekanntmachung

# Zugelassene Kreiswahlvorschläge für die Wahl zum 19. Deutschen Bundestag am 24. September 2017 im Bundestagswahlkreis 61 (Potsdam, Potsdam-Mittelmark II, Teltow-Fläming II)

Der Kreiswahlausschuss für den Bundestagswahlkreis 61 (Potsdam, Potsdam-Mittelmark II, Teltow-Fläming II) hat auf seiner öffentlichen Sitzung am 28. Juli 2017 folgende Kreiswahlvorschläge zugelassen:

Christlich Demokratische Union Deutschlands (CDU)  
Ludwig, Dr. Saskia  
Diplomkauffrau geb. 1968, in Potsdam  
In der Heide 1, 14476 Potsdam

Sozialdemokratische Partei Deutschlands (SPD)  
Schüle, Dr. Manja  
Angestellte  
geb. 1976, in Frankfurt (Oder)  
Am Klubhaus 5, 14482 Potsdam

DIE LINKE (DIE LINKE)  
Müller, Norbert  
Student, MdB  
geb. 1986, in Wriezen  
Döberitzer Straße 22, 14476 Potsdam

Alternative für Deutschland (AfD)  
Springer, René  
Angestellter  
geb. 1979, in Berlin  
Fritz-Zubeil-Straße 9a, 14482 Potsdam

BÜNDNIS 90/DIE GRÜNEN (GRÜNE/B 90)  
Baerbock, Annalena  
Völkerrechtlerin  
geb. 1980, in Hannover  
Große Weinmeisterstraße 12a, 14469 Potsdam

Freie Demokratische Partei (FDP)  
Teuteberg, Linda  
Rechtsanwältin, Referentin im Bundesministerium für Bildung  
und Forschung  
geb. 1981, in Königs Wusterhausen  
Karl-Liebknecht-Straße 44, 14482 Potsdam

FREIE WÄHLER (FREIE WÄHLER)  
Kamenz, Irene  
geb. 1962, in Schönberg  
Bürokauffrau  
Turmfalkenweg 1, 14476 Potsdam

Deutsche Kommunistische Partei (DKP)  
Berrios Miranda, Mario Francisco  
Landschaftsarchitekt  
geb. 1971, in Santiago de Chile  
Dorfaue 23a, 15745 Wildau

Partei für Arbeit, Rechtsstaat, Tierschutz, Elitenförderung und  
basisdemokratische Initiative (Die Partei)  
Franke, Bettina  
Logopädin  
geb. 1968, in Cottbus  
Hans-Sachs-Straße 49, 14471 Potsdam

Piratenpartei Deutschland (PIRATEN)  
Schramm, Andreas  
Rechtsanwalt  
geb. 1962, in Hannover  
Wacholderweg 19, 14532 Kleinmachnow

Gerechtigkeit für Trennungsväter und Justizreformen  
Müller, Edmund  
Dipl.-Ingenieur Maschinenbau  
geb. 1969, in Neustadt an der Aisch  
Brünhildestraße 77, 14542 Werder (Havel)

*Potsdam, den 28.07.2017*

Michael Schrewe  
Kreiswahlleiter

## Amtliche Bekanntmachung

# Berufung von Ersatzpersonen in die Stadtverordnetenversammlung der Landeshauptstadt Potsdam

Gemäß § 60 Abs. 6 des Brandenburgischen Kommunalwahlgesetzes mache ich bekannt:

Nachfolgende Stadtverordnete (Die Andere) legen mit Wirkung zum 10.9.2017 ihr Mandat nieder:

- Eric Blume
- Christian Kube
- Julia Laabs
- Jan Kuppert

Die Ersatzpersonen:

- Katja Täubert
- Pawel Rutkowski
- Bettina Erfurt und
- Björn Tauer

haben um Streichung aus der Liste der Nachrückkandidaten gebeten.

Als nächstfolgende Ersatzpersonen werden zum Mitglied der Stadtverordnetenversammlung der Landeshauptstadt Potsdam zum 10.9.2019 berufen:

- Arndt Sändig
- Corinna Liefeld
- Georg Bittcher
- Annina Beck.

Potsdam, den 17. Juli 2017

Michael Schrewe  
Stv. Wahlleiter

## Amtliche Bekanntmachung

# über die Durchführung eines Volksbegehrens „Bürgernähe erhalten – Kreisreform stoppen“

Die Vertreter der Volksinitiative „Bürgernähe erhalten - Kreisreform stoppen“ haben fristgemäß die Durchführung eines Volksbegehrens verlangt. Die Landesregierung oder ein Drittel der Mitglieder des Landtages Brandenburg haben innerhalb der Frist des § 13 Abs. 3 des Volksabstimmungsgesetzes (VAGBbg) keine Klage gegen die Zulässigkeit des Volksbegehrens anhängig gemacht.

Das Volksbegehren kann durch alle stimmberechtigten Bürgerinnen und Bürger ab dem

**29. August 2017 bis zum 28. Februar 2018**

durch Eintragung in die ausliegenden Eintragungslisten oder durch briefliche Eintragung auf den Eintragungsscheinen unterstützt werden. Gemäß § 17 Abs. 2 VAGBbg können die Bürgerinnen und Bürger ihr Eintragsrecht durch Eintragung in die amtliche Eintragsliste nur bei der Abstimmungsbehörde der Gemeinde ausüben, in der sie ihre Wohnung, bei mehreren Wohnungen ihre Hauptwohnung oder, sofern sie keine Wohnung in der Bundesrepublik Deutschland haben, ihren gewöhnlichen Aufenthalt haben; diese Bürgerinnen und Bürger können ihr Eintragsrecht jedoch auch bei den zu Buchstabe A) angeführten weiteren Eintragsstellen ausüben.

Eintragungsberechtigt sind gemäß § 16 VAGBbg in Verbindung mit §§ 5 und 7 des Brandenburgischen Landeswahlgesetzes (BbgLWahlG) alle deutschen Bürgerinnen und Bürger, die zum Zeitpunkt der Eintragung oder spätestens am **28. Februar 2018**

- das 16. Lebensjahr vollendet haben, also vor dem **1. März 2002** geboren sind,
- seit mindestens einem Monat im Land Brandenburg ihren ständigen Wohnsitz oder, sofern sie keine Wohnung in der Bundesrepublik Deutschland haben, ihren gewöhnlichen Aufenthalt haben sowie
- nicht nach § 7 BbgLWahlG vom Wahlrecht ausgeschlossen sind.

### A) Unterstützung des Volksbegehrens durch Eintragung in Eintragungslisten

Das Volksbegehren kann durch Eintragung in die ausliegenden Eintragungslisten in den folgenden Eintragungsräumen der Abstimmungsbehörde (Nummer 1) bis Mittwoch, den 28. Februar 2018, 16 Uhr und bei den weiteren Eintragsstellen (Nummer 2 bis 3; 4 zeitlich befristet) bis Dienstag, den 27. Februar 2018 unterstützt werden:

1. Bürgerservicecenter der Landeshauptstadt Potsdam, Stadthaus, Friedrich-Ebert-Straße 79/81  
zu den Zeiten  

Mo	10.00 – 18.00 Uhr
Di – Do	08.00 – 18.00 Uhr
Fr	08.00 – 14.00 Uhr
2. Zweigbibliothek Am Stern, Johannes-Kepler-Platz 1  
zu den Zeiten:  

Mo	10.00 – 13.00 Uhr
Di	13.00 – 18.00 Uhr
Do - Fr	13.00 – 18.00 Uhr
Sa	10.00 – 12.00 Uhr
3. Zweigbibliothek Waldstadt, Saarmunder Straße 44  
zu den Zeiten  

Mo	10.00 – 15.00 Uhr
Di	13.00 – 18.00 Uhr
Do – Fr	13.00 – 18.00 Uhr
4. Briefwahlbüro der Landeshauptstadt Potsdam, Stadthaus, Friedrich-Ebert-Straße 79/81, Raum 1.077  
nur im Zeitraum vom 04.09. – 22.09.2017  
zu den Zeiten  

Mo – Do	08.00 – 18.00 Uhr
Fr	08.00 – 14.00 Uhr
Fr den 22.09.2017	08.00 - 18.00 Uhr

Personen, die sich in die Eintragungslisten eintragen wollen, haben sich über ihre Person auszuweisen (§ 7 Abs. 1 Volksbegehrensverfahrensverordnung - VVBbg).

Wer sich in die Eintragsliste einträgt, muss persönlich und handschriftlich unterzeichnen. Neben der Unterschrift sind Fa-

milliename, Vorname, Tag der Geburt, Wohnort und Wohnung, bei mehreren Wohnungen die Hauptwohnung oder gewöhnlicher Aufenthalt, sowie der Tag der Eintragung lesbar einzutragen (§ 18 Abs. 1 VAGBbg i. V. m. § 8 Abs. 1 VVBbg). Eine Eintragung kann nach § 18 Abs. 2 VAGBbg nicht mehr zurückgenommen werden.

Eintragungsberechtigte Personen, die wegen einer körperlichen Behinderung nicht in der Lage sind, die Eintragung selbst vorzunehmen und dies mit Hinweis auf ihre Behinderung zur Niederschrift erklären, werden von Amts wegen in die Eintragungsliste eingetragen (§ 15 Abs. 2 Satz 2 VAGBbg i. V. m. § 8 Abs. 2 VVBbg).

Eintragungsberechtigte Personen, die wegen einer körperlichen Behinderung den Eintragungsraum nicht oder nur unter unzumutbaren Schwierigkeiten aufsuchen können, können eine Person ihres Vertrauens (Hilfsperson) mit der Ausübung ihres Eintragsrechts beauftragen. Hierfür ist der Hilfsperson eine entsprechende Vollmacht durch die eintragungsberechtigte Person auszustellen (§ 15 Abs. 2 Satz 2 VAGBbg i. V. m. § 7 Abs. 4 VVBbg).

### **B) Unterstützung des Volksbegehrens durch briefliche Eintragung**

Jeder Eintragungsberechtigte hat das Recht, auf Antrag das Volksbegehren durch briefliche Eintragung zu unterstützen. Der Antrag kann von der eintragungsberechtigten Person selbst oder einer von ihr bevollmächtigten Person schriftlich, elektronisch (z. B. per E-Mail oder Fax) oder mündlich (zur Niederschrift) bei der **Abstimmungsbehörde** gestellt werden, in der die eintragungsberechtigte Person ihre Wohnung, bei mehreren Wohnungen ihre Hauptwohnung, oder ihren gewöhnlichen Aufenthalt hat. Bei der elektronischen Antragstellung ist der Tag der Geburt der antragstellenden Person anzugeben (§ 15 Abs. 6 Satz 2 i. V. m. § 15 Abs. 2 Satz 2 VAGBbg). Eine **fernmündliche Antragstellung ist unzulässig**.

Die antragstellende Person kann sich bei der Antragstellung auch der Hilfe einer Person ihres Vertrauens (Hilfsperson) bedienen (§ 15 Abs. 6 Satz 2 i. V. m. § 15 Abs. 2 Satz 2 VAGBbg).

Eintragungsscheine können bis zwei Tage vor Ablauf der Eintragungsfrist (26. Februar 2018) beantragt werden (§ 8a Abs. 5 VVBbg).

Die für die briefliche Eintragung erforderlichen Unterlagen (Eintragungsschein und Briefumschlag) werden der antragstellenden Person entgeltfrei übersandt.

Die Eintragung muss persönlich vollzogen werden. Wer wegen einer körperlichen Behinderung nicht in der Lage ist, die briefliche Eintragung persönlich zu vollziehen, kann sich der Hilfe einer Person (Hilfsperson) bedienen (§ 15 Abs. 6 Satz 2 i. V. m. § 15 Abs. 2 Satz 2 VAGBbg). Auf dem Eintragungsschein hat die eintragungsberechtigte Person oder die Hilfsperson gegenüber der Abstimmungsbehörde an Eides statt zu versichern, dass sie die Erklärung der Unterstützung des Volksbegehrens persönlich oder nach dem erklärten Willen der eintragungsberechtigten Person abgegeben hat (§ 15 Abs. 7 VAGBbg).

Bei der brieflichen Eintragung muss der Eintragungsberechtigte den Eintragungsschein so rechtzeitig an die auf dem amtlichen Briefumschlag angegebene Stelle absenden, dass der Eintragungsbrief dort spätestens am 28. Februar 2018, 16 Uhr eingeht.

Der Eintragungsbrief wird innerhalb der Bundesrepublik Deutschland ausschließlich von der Deutschen Post AG unentgeltlich befördert. Der Eintragungsbrief kann auch bei der auf dem Briefumschlag angegebenen Stelle abgegeben werden.

Das verlangte Volksbegehren hat folgenden Wortlaut:

### **„Bürgernähe erhalten - Kreisreform stoppen“**

Wir, die Unterzeichner dieser Volksinitiative, wollen, dass unsere Landkreise und kreisfreien Städte in ihrem jetzigen Bestand erhalten bleiben, um Bürgernähe zu gewährleisten.

Der Landtag möge beschließen:

- I. Der Beschluss des Landtags Brandenburg vom 13. Juli 2016 (Drucksache 6/4528-B - Entwurf des Leitbildes für die Verwaltungsstrukturreform 2019) wird hiermit aufgehoben.
- II. Die Landkreise Barnim, Dahme-Spreewald, Elbe-Elster, Havelland, Märkisch-Oderland, Oberhavel, Oberspreewald-Lausitz, Oder-Spree, Ostprignitz-Ruppin, Potsdam-Mittelmark, Prignitz, Spree-Neiße, Teltow-Fläming und Uckermark sowie die kreisfreien Städte Brandenburg an der Havel, Cottbus, Frankfurt (Oder) und die Landeshauptstadt Potsdam bleiben in ihrem Bestand erhalten. Gebietsänderungen oder Einkreisungen sollen nicht gegen den Willen der bestehenden Landkreise und kreisfreien Städte vollzogen werden.
- III. Die Landesregierung wird aufgefordert, ein Konzept zur Verbesserung der Leistungsfähigkeit der Kommunalverwaltungen mittels interkommunaler Zusammenarbeit einschließlich der dazu erforderlichen Gesetzentwürfe vorzulegen.

### **Namen und Anschriften der Vertreter und Stellvertreter: Vertreter: Stellvertreter:**

Hans Lange Marek  
Glöviziner Straße 1  
19357 Karstädt OT Premslin  
Prignitz

Wöller-Beetz  
Badestraße 17  
17291 Prenzlau  
Uckermark

Bernd Albers  
Falkenstraße 26b  
14532 Stahnsdorf  
Potsdam-Mittelmark

Klaus Rocher  
Kurze Straße 1  
15834 Rangsdorf OT Groß  
Machnow  
Teltow-Fläming

Dr. Dietlind Tiemann  
Neue Weinberge 21  
14776 Brandenburg  
an der Havel

Holger Kelch  
Virchowstraße 7  
03044 Cottbus

Hans-Peter Goetz  
Wiesenstraße 17  
14513 Teltow  
Potsdam-Mittelmark

Olaf Klempert  
Fürstenwalder Straße 1  
15848 Rietz-Neuendorf  
Oder-Spree

Michael Oecknigk  
Palombinistraße 30  
04916 Herzberg (Elster)  
Elbe-Elster

Daniel Mende  
Wahrenbrücker Straße 2a  
03253 Schönborn  
Elbe-Elster

*Potsdam, den 4. August 2017*

Michael Schrewe  
Kreisabstimmungsleiter  
Stimmkreis 19

Dr. Matthias Förster  
Kreisabstimmungsleiter  
Stimmkreise 21/22



## Amtliche Bekanntmachung

# Mandatsniederlegung im Ortsbeirat Golm

Gemäß § 60 Abs. 6 des Brandenburgischen Kommunalwahlgesetzes mache ich bekannt:

Da Frau Anke Hanf (SPD) zum 31. Juli 2017 ihr Mandat im Ortsbeirat Golm niederlegt, wird Herr Dr. Ulrich Buller als nächstfolgende Ersatzperson zum Mitglied des Ortsbeirates Golm mit Wirkung vom 1. August 2017 berufen.

Potsdam, den 27. Juli 2017

Michael Schrewe  
Stv. Wahlleiter

## Amtliche Bekanntmachung

# Öffentlich-rechtlicher Vertrag gemäß § 28 in Verbindung mit § 30 des Gesetzes über kommunale Gemeinschaftsarbeit im Land Brandenburg

zwischen

der Mitgliedskörperschaft Landeshauptstadt Potsdam

Friedrich-Ebert-Straße 79/81  
14469 Potsdam

vertreten durch den Oberbürgermeister Jann Jakobs

und

der Brandenburgischen Kommunalakademie

Am Luftschiffhafen 1, 14471 Potsdam

vertreten durch den Vorstandsvorsteher Roger Lewandowski (nachfolgend Zweckverband genannt)

wird nachfolgender koordinationsrechtlicher öffentlich-rechtlicher Vertrag im Sinne von § 28 i.V.m. § 30 des Gesetzes über kommunale Gemeinschaftsarbeit im Land Brandenburg (GKGBbg) vom 10. Juli 2014 (GVBl.I./14, [Nr. 32]) in Verbindung mit § 1 des Verwaltungsverfahrensgesetzes für das Land Brandenburg (VwVfGBbg) in der Fassung der Bekanntmachung vom 07. Juli 2009 (GVBl.I./09, [Nr.12], S.262, 264), geändert durch Artikel 6 des Gesetzes vom 16. Mai 2013 (GVBl.I./13, [Nr. 18]) in Verbindung mit §§ 54 f Verwaltungsverfahrensgesetzes in der Fassung der Bekanntmachung vom 23.01.2003 (BGBl. I S. 102) zuletzt geändert durch Gesetz vom 25.07.2013 (BGBl. I S. 2749) m.W.v. 01.08.2013 geschlossen:

### § 1 Rechnungsprüfung

Die Mitgliedskörperschaft übernimmt die örtliche Prüfung der Wirtschaftsführung für die Haushaltsjahre 2017 und 2018 einschließlich der Prüfung des Jahresabschlusses und der Verbandskasse nach § 28 i.V.m. § 30 GKGBbg.

### § 2 Kosten

Der Zweckverband trägt die Kosten der Prüfung. Die Abrechnung erfolgt nach tatsächlichem Aufwand in Anlehnung an den Runderlass Nr. 1/2006 in kommunalen Angelegenheiten des Ministeriums des Inneren vom 20. Februar 2006. Nach Abschluss der Prüfung werden die entstandenen Kosten auf Anforderung der Landeshauptstadt Potsdam bis spätestens zum 31.12. eines jeden Haushaltsjahres vom Zweckverband erstattet.

### § 3 Geltungsdauer, Kündigung

Dieser Vertrag wird mit rechtsverbindlicher Unterzeichnung bei der Vertragspartei wirksam und gilt für die Dauer der örtlichen Prüfungen im Sinne von § 1 dieses Vertrages, längstens bis zum 31. Dezember 2019.

### § 4 Anpassung

Die Bestimmungen der §§ 59 und 60 des Verwaltungsverfahrensgesetzes (VwVfG) gelten entsprechend.

Potsdam, 9. Dezember 2016

für den Zweckverband  
Roger Lewandowski  
Verbandsvorsteher

Potsdam, 17. Juni 2017

für die Mitgliedskörperschaft Landeshauptstadt Potsdam  
Jann Jakobs  
Oberbürgermeister

## Vierte Satzung zur Änderung der Satzung des Jugendamtes der Landeshauptstadt Potsdam

### Rechtsgrundlagen:

- § 3 der Kommunalverfassung des Landes Brandenburg (BbgKVerf) vom 18. Dezember 2007 (GVBl. I, S. 286), zuletzt geändert durch Artikel 15 des Gesetzes vom 23. September 2008 (GVBl. I, S.202, 207)
- § 71 Sozialgesetzbuch (SGB) Achten Buch (VIII) Kinder- und Jugendhilfe in der Fassung der Bekanntmachung vom 14. Dezember 2006 (BGBl. I S.3134, zuletzt geändert durch Artikel 2 Abs. 23 des Gesetzes vom 19. Februar 2007 (BGBl. I S. 122)
- §§ 3 – 7 des Ersten Gesetzes zur Ausführung des Achten Buches des Sozialgesetzbuches – Kinder- und Jugendhilfe – (AGKJHG) in der Fassung der Bekanntmachung vom 26. Juni 1997 (GVBl. I, S. 87), zuletzt geändert durch Artikel 22 des Gesetzes vom 23. September 2008 (GVBl. I, S.202, 208)
- § 6 a des Zweites Gesetz zur Ausführung des Achten Buches des Sozialgesetzbuches - Kinder- und Jugendhilfe - (Kindertagesstättengesetz - KitaG) in der Fassung der Bekanntmachung vom 27. Juni 2004 (GVBl.I/04, [Nr. 16], S.384), zuletzt geändert durch Gesetz vom 27. Juli 2015 (GVBl.I/15, [Nr. 21])

### § 1

#### Gliederung und Bezeichnung

Das Jugendamt der Landeshauptstadt Potsdam besteht aus dem Jugendhilfeausschuss und der Verwaltung des Jugendamtes.

### § 2

#### Zuständigkeit

(1) Das Jugendamt ist zuständig für die Erfüllung der im SGB VIII, in anderen Rechtsvorschriften sowie in dieser Satzung vorgegebenen Aufgaben.

(2) Mit Zustimmung der Stadtverordnetenversammlung kann das Jugendamt freiwillige Aufgaben auf dem Gebiet der öffentlichen Jugendhilfe erfüllen.

### § 3

#### Aufgaben

(1) Das Jugendamt ist Mittel- und Sammelpunkt aller Bestrebungen auf dem Gebiet der Jugendhilfe. Die Entfaltung des jungen Menschen und die Stärkung sowie Erhaltung der Erziehungskraft der Familie sollen bei allen Maßnahmen der öffentlichen Jugendhilfe im Vordergrund stehen.

(2) Das Jugendamt soll sich um eine enge Zusammenarbeit mit den Trägern der freien Jugendhilfe und allen behördlichen Stellen bemühen, die sich mit den Angelegenheiten der jungen Menschen und der Familie befassen.

(3) Die Verwaltung des Jugendamtes ist verpflichtet, den Jugendhilfeausschuss über alle wichtigen Angelegenheiten zu informieren.

### § 4

#### Zusammensetzung des Jugendhilfeausschusses

(1) Der Jugendhilfeausschuss der Landeshauptstadt Potsdam besteht aus 15 stimmberechtigten Mitgliedern, davon:

- 9 Stadtverordnete oder in der Jugendhilfe erfahrene Frauen und Männer, davon mindestens 5 Stadtverordnete,
- 6 Mitglieder, die auf Vorschlag der in der Landeshauptstadt Potsdam wirkenden und anerkannten Träger der freien Jugendhilfe von der Stadtverordnetenversammlung gewählt werden.

(2) Die stimmberechtigten Mitglieder werden für eine Wahlperiode von der Stadtverordnetenversammlung gewählt. Für jedes Mitglied ist ein(e) Vertreter(in) zu wählen.

Der/die Vorsitzende des Jugendhilfeausschusses und seine/ihre zwei Stellvertreter(innen) werden von den stimmberechtigten Mitgliedern des Ausschusses aus den Mitgliedern, die der Stadtverordnetenversammlung angehören, gewählt.

Sie üben ihre Tätigkeit so lange aus, bis ein neugewählter Jugendhilfeausschuss fungiert.

(3) Als beratende Mitglieder gehören dem Jugendhilfeausschuss an:

- der Oberbürgermeister oder eine von ihm bestellte Vertretung,
- der Leiter der Verwaltung des Jugendamtes oder die Stellvertretung
- die kommunale Gleichstellungsbeauftragte

(4) In den Jugendhilfeausschuss entsenden je ein weiteres beratendes Mitglied:

- das Amtsgericht aus der mit Vormundschafts-, Familien- oder Jugendsachen befassten Richterschaft,
- die für die Gewährung von Leistungen nach dem Zweiten und Dritten Buch Sozialgesetzbuch zuständige Stelle
- das Schulamt, eine in seinem Bereich tätige Person aus der Lehrerschaft,
- das Gesundheitsamt,
- die Polizeibehörde,
- der Sportbund,
- der Kreisrat der Schülerinnen und Schüler,
- der Kreisrat der Eltern,
- der Kreisrat der Lehrkräfte,
- der Ausländerbeirat,
- der örtliche Elternbeirat (Kita)
- die evangelische Kirche,
- die katholische Kirche,
- die jüdische Kultusgemeinde und die Gesamtheit der freigeistigen Verbände, wenn diese im Zuständigkeitsbereich des Jugendamtes ansässig sind.
- Eine Jugendliche/ein Jugendlicher, die/der mindestens das 14. Lebensjahr vollendet hat, wird über das Kinder- und Jugend-Büro entsandt.
- Zusätzlich kann der Jugendhilfeausschuss bis zu 2 Vertreter von im Zuständigkeitsbereich ansässigen weiteren Religionsgemeinschaften zu beratenden Mitgliedern bestimmen.

(5) Für jedes beratende Mitglied des Jugendhilfeausschusses nach Abs. 3 und 4 der Satzung ist durch die entsprechende Stelle eine Stellvertretung zu bestimmen.

## **§ 5 Aufgaben des Jugendhilfeausschusses**

(1) Der Jugendhilfeausschuss befasst sich anregend und fördernd mit den Aufgaben der Jugendhilfe.

Er hat Beschlussrecht in allen Angelegenheiten der Jugendhilfe im Rahmen der von der Stadtverordnetenversammlung bereitgestellten Mittel, der von ihr erlassenen Satzung und der von ihr gefassten Beschlüsse über die Angelegenheiten der Jugendhilfe.

Er nimmt die Rechte nach § 71 Abs. 3 SGB VIII wahr.

(2) Der Jugendhilfeausschuss erfüllt insbesondere folgende Aufgaben:

- Aufstellung von Richtlinien und Grundsätzen für die Förderung von Einrichtungen und Maßnahmen der Kinder-, Jugend- und Familienhilfe;
- Jugendhilfeplanung; die Zusammenschlüsse der freien Träger der Jugendhilfe haben für den Bereich in dem sie tätig sind, das Recht auf Beteiligung an Arbeitsgruppen, die für Aufgaben der Jugendhilfeplanung eingesetzt werden.
- Förderung der freien Jugendhilfe;
- Anerkennung von Trägern der freien Jugendhilfe im Bereich des Jugendamtes;
- die Beteiligung der freien Träger der Jugendhilfe an der Durchführung von Aufgaben bzw. die Übertragung dieser Aufgaben zur Ausführung gemäß § 76 SGB VIII ;
- die Beratung des Haushaltsplanes der öffentlichen Jugendhilfe;
- die Entscheidung über die Förderung von Einrichtungen und Maßnahmen des Jugendamtes und der Träger der freien Jugendhilfe nach Maßgabe der Richtlinien und der von der Stadtverordnetenversammlung bereitgestellten Mittel;
- Vorschlag der Jugendschöffen gemäß § 35 JGG;
- Anhörung vor Berufung des Jugendamtsleiters entsprechend § 71 Abs. 3 SGB VIII.

## **§ 6 Unterausschüsse**

(1) Gemäß § 7 Abs. 1 AGKJHG hat der Jugendhilfeausschuss einen ständigen Unterausschuss zur Jugendhilfeplanung zu bilden.

(2) Zur Vorbereitung einzelner Angelegenheiten können weitere Unterausschüsse gebildet werden.

(3) Die Mitglieder der Unterausschüsse werden vom Jugendhilfeausschuss gewählt. Den Unterausschüssen können auch Personen angehören, die nicht Mitglied des Jugendhilfeausschusses sind.

## **§ 7 Verfahren**

Für das Verfahren und die Arbeitsweise des Jugendhilfeausschusses und der Unterausschüsse beschließt der Jugendhilfeausschuss eine Geschäftsordnung.

## **§ 8 Inkrafttreten**

(1) Die Satzung tritt am Tage ihrer öffentlichen Bekanntmachung in Kraft.

(2) Gleichzeitig tritt die Dritte Satzung zur Änderung der Satzung des Jugendamtes vom 11. Februar 2009 außer Kraft.

*Potsdam, den 26. Juli 2017*

Jann Jakobs  
Oberbürgermeister

## **Amtliche Bekanntmachung**

# **Änderung der Ordnungsbehördlichen Verordnung über die Aufrechterhaltung der öffentlichen Sicherheit und Ordnung im Bereich der Verkehrsflächen und öffentlichen Anlagen: Ergänzung § 8 „Mitführen von Tieren und Leinenpflicht“**

Die Stadtverordnetenversammlung hat in ihrer Sitzung am 07.12.2016 folgende Änderung der Ordnungsbehördlichen Verordnung über die Aufrechterhaltung der öffentlichen Sicherheit und Ordnung im Bereich der Verkehrsflächen und öffentlichen Anlagen im Gebiet der Landeshauptstadt Potsdam (Stadtordnung) vom 04.06.2003 beschlossen:

§ 8 „Mitführen von Tieren und Leinenpflicht“ wird in den Absätzen 1 und 2 wie folgt ergänzt:

Die Verpflichtung zur Beseitigung der durch Hunde verursachten Verunreinigungen gilt nicht für Hundeführer von Blinden- bzw. Assistenzhunden, die im zweckentsprechenden Einsatz sind.

Die Änderung der Ordnungsbehördlichen Verordnung über die Aufrechterhaltung der öffentlichen Sicherheit und Ordnung im Bereich der Verkehrsflächen und öffentlichen Anlagen im Gebiet der Landeshauptstadt Potsdam (Stadtordnung) vom 04.06.2003 tritt am 01.08.2017 in Kraft

*Potsdam, den 7. Juli 2017*

Jann Jakobs  
Oberbürgermeister

# Ordnungsbehördliche Verordnung der Landeshauptstadt Potsdam über Öffnungszeiten von Verkaufsstellen an Sonn- und Feiertagen aus Anlass besonderer und regionaler Ereignisse für das Jahr 2017

Aufgrund

- § 5 Abs. 1 des Brandenburgischen Ladenöffnungsgesetzes (BbgLÖG) vom 27.11.2006 (GVBl.I/06, Nr. 15, S. 158), zuletzt geändert durch das Gesetz vom 25. April 2017 (GVBl.I/17, Nr.8)
- § 26 des Gesetzes über Aufbau und Befugnisse der Ordnungsbehörden (Ordnungsbehördengesetz - OBG) in der Fassung der Bekanntmachung vom 21.08.1996 (GVBl.I/96, Nr. 21, S. 266), zuletzt geändert durch Artikel 15 des Gesetzes vom 25. Januar 2016 (GVBl.I/16, [Nr. 5])

wird vom Oberbürgermeister der Landeshauptstadt Potsdam als örtliche Ordnungsbehörde, gemäß Beschluss der Stadtverordnetenversammlung der Landeshauptstadt Potsdam vom 5. Juli 2017 folgende ordnungsbehördliche Verordnung erlassen:

## § 1

### Verkaufsoffene Sonntage aus besonderem Anlass

Aufgrund nachfolgend genannter besonderer Ereignisse, die in der Regel einen beträchtlichen Besucherstrom auch auswärtiger Besucher mit sich bringen und durch die jährlichen und öffentlich publizierten Veranstaltungstermine festgelegt werden, können Verkaufsstellen im gesamten Stadtgebiet der Landeshauptstadt Potsdam in der Zeit von 13:00 bis 20:00 Uhr geöffnet sein:

1. Am 03. Dezember 2017 (1. Advent) aus Anlass der Weihnachtsmärkte,
2. Am 17. Dezember 2017 (3. Advent) aus Anlass der Weihnachtsmärkte.

## § 2

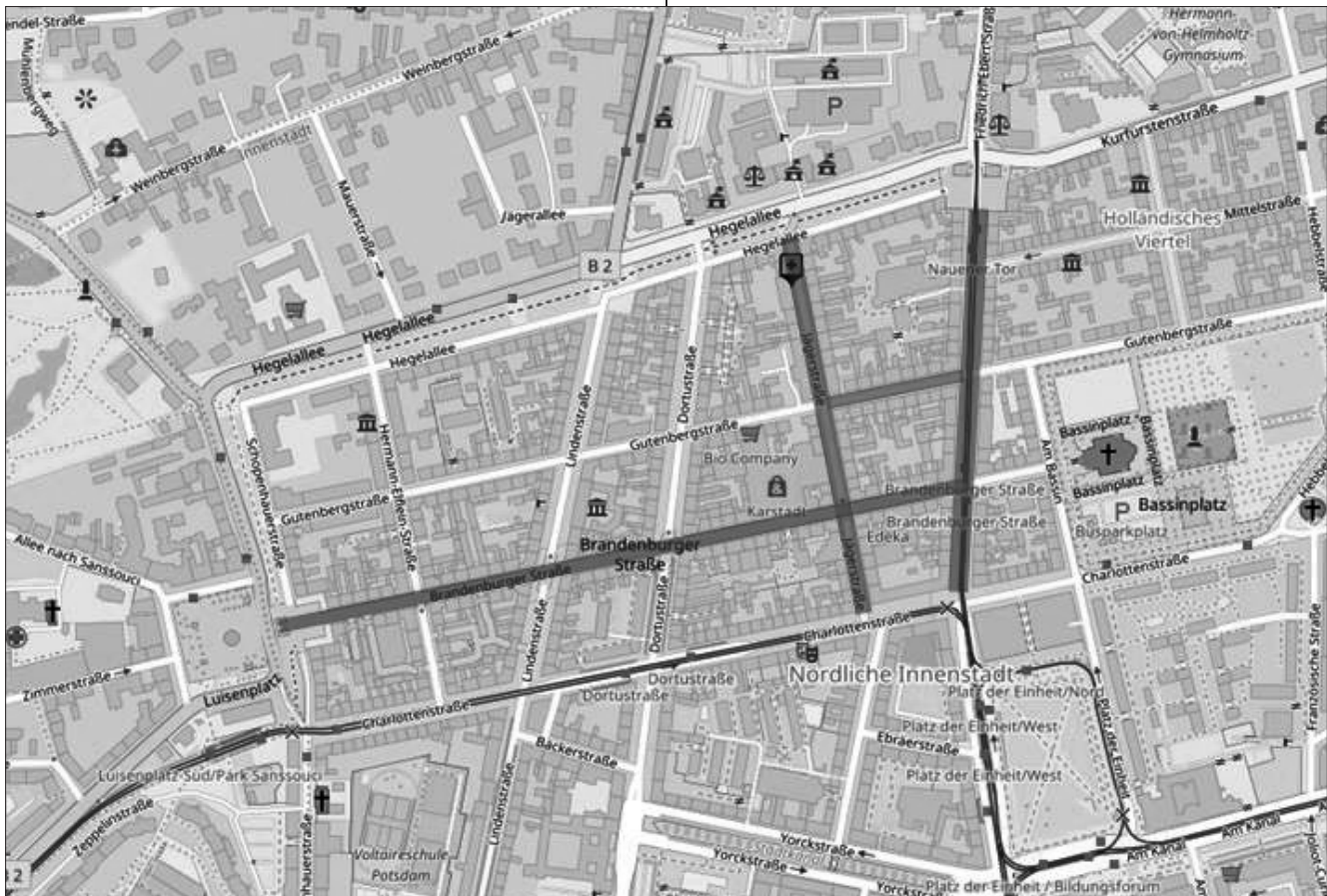
### Verkaufsoffene Sonntage aus regionalem Anlass

Aufgrund nachfolgend genanntem regionalen Ereignis, welches durch die jährlichen und öffentlich publizierten Veranstaltungstermine festgelegt wird und für die Stadt Potsdam zu einer festen Tradition geworden ist, die einen beträchtlichen Besucherstrom auch auswärtiger Besucher mit sich bringt, können Verkaufsstellen im betroffenen Stadtgebiet der Landeshauptstadt Potsdam in der Zeit von 13:00 bis 20:00 Uhr geöffnet sein.

1. Am 01. Oktober 2017 aus Anlass der Antikmeile

Die Sonntagsöffnung anlässlich der Antikmeile wird auf die nachfolgenden Straßenabschnitte im unmittelbaren räumlichen Umfeld der Veranstaltung eingegrenzt:

- Jägerstraße (zwischen Hegelallee und Charlottenstraße)
- Gutenbergstraße (zwischen Jägerstraße und Friedrich-Ebert-Straße)
- Friedrich-Ebert-Straße (zwischen Nauener Tor und Charlottenstraße)
- Brandenburger Straße (zwischen Luisenplatz und Friedrich-Ebert-Straße)





Die Gebietsabgrenzung erfolgt unter der Berücksichtigung der Ausstrahlung des regionalen Ereignisses und dem damit begründeten Versorgungsbedürfnis der Besucher.

### **§ 3 Arbeitnehmerschutz**

Hingewiesen wird auf die Pflichten für Arbeitgeber, die sich bei der Beschäftigung von Arbeitnehmerinnen und Arbeitnehmern aufgrund dieser Verordnung aus § 10 Abs. 2 BbgLÖG, dem Arbeitszeitgesetz, dem Manteltarifvertrag für den Einzelhandel in Brandenburg, dem Jugendarbeitsschutzgesetz und dem Mutterschutzgesetz ergeben.

### **§ 4 Inkrafttreten, Außerkrafttreten**

Diese Verordnung tritt am Tag nach ihrer Veröffentlichung im Amtsblatt in Kraft und ist bis zum 31.12.2017 gültig.

Die ordnungsbehördliche Verordnung über Öffnungszeiten von Verkaufsstellen an Sonn- und Feiertagen aus Anlass besonderer Ereignisse für das Jahr 2017 vom 13. Dezember 2016, geändert durch die Erste Verordnung zur Änderung der Ordnungsbehördlichen Verordnung über Öffnungszeiten von Verkaufsstellen an Sonn- und Feiertagen aus Anlass besonderer Ereignisse für das Jahr 2017 vom 06. April 2017 tritt mit dem Tag der Veröffentlichung dieser Verordnung im Amtsblatt außer Kraft.

*Potsdam, den 26. Juli 2017*

Jann Jakobs  
Oberbürgermeister

## **Bekanntmachung**

### **Zeitschrift für blinde und sehbehinderte Menschen in Potsdam**

Der Vorstand des Sozialwerkes Potsdam e. V. veröffentlicht seit 25 Jahren die INFO- Zeitschrift für blinde und sehbehinderte Menschen in der Landeshauptstadt Potsdam. Die Zeitschrift erscheint zwei Mal jährlich, informiert und kommentiert für Betroffene gesetzliche Neuerscheinungen, Barrierefreiheit in der Stadt, Sprechstunden und Beratungen für Blinde und Sehbehinderte sowie Veranstaltungen.

Die INFO-Zeitschrift ist zum Preis von 2 Euro in der Geschäftsstelle, Sozialwerk Potsdam e. V., Am Alten Markt 10/107, 14467 Potsdam oder unter der E-Mail-Adresse [sozialwerk-potsdam@gmx.de](mailto:sozialwerk-potsdam@gmx.de) zu beziehen.

Öffnungszeiten: Dienstag und Donnerstag 09.00 bis 12.00 Uhr

Termine können auch unter der Telefonnummer (0331) 29 51 84 vereinbart werden.

*Potsdam, den 12. Juni 2017*

Der Vorstand  
i.A. Reinhard König, Geschäftsführer





