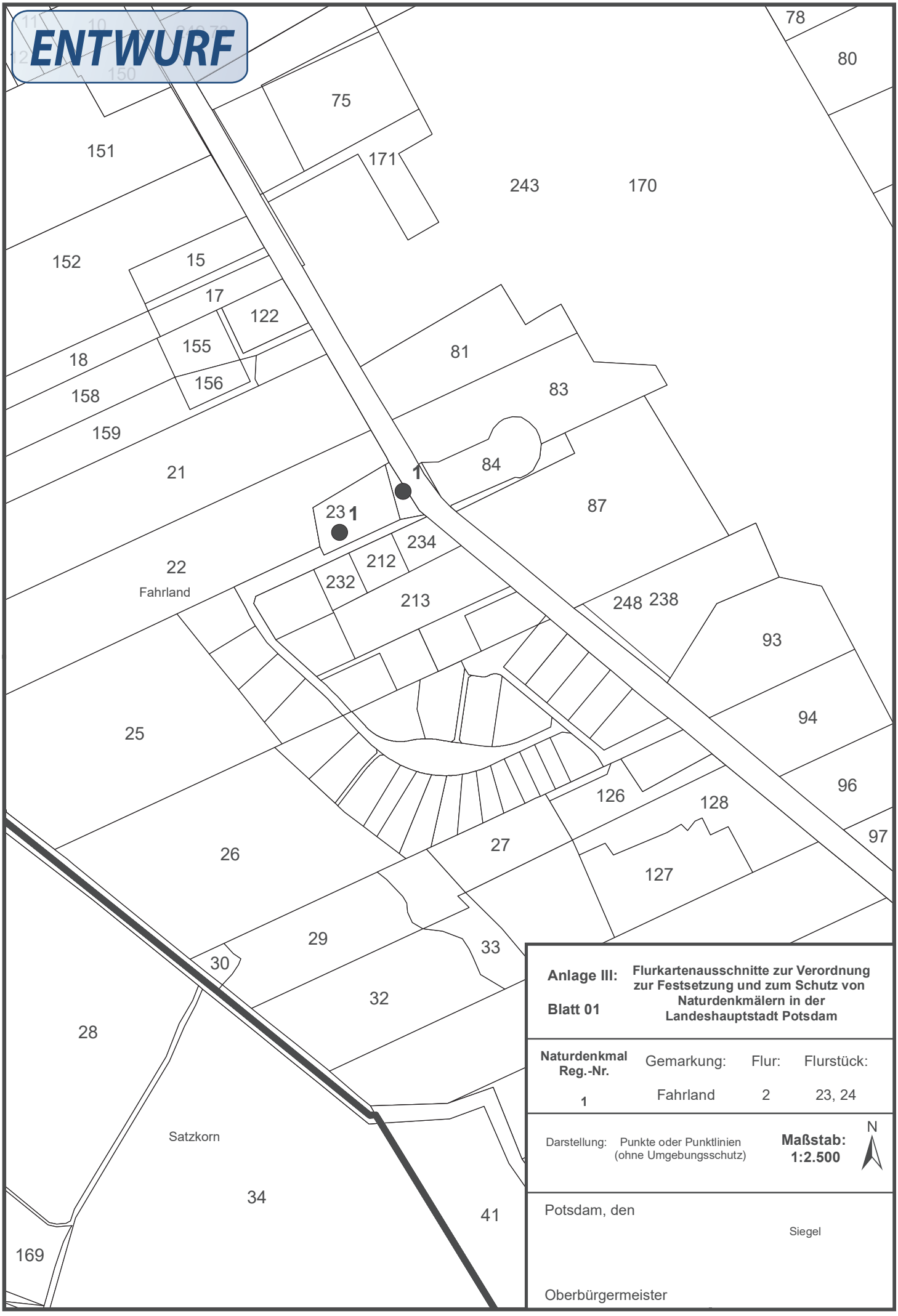

Anlage III: **Flurkartenausschnitte zur Verordnung zur Festsetzung und zum Schutz von Naturdenkmälern in der Landeshauptstadt Potsdam**

Blatt 01

Naturdenkmal Reg.-Nr.	Gemarkung:	Flur:	Flurstück:
1	Fahrland	2	23, 24

Darstellung: Punkte oder Punktlinien (ohne Umgebungsschutz)

Maßstab: 1:2.500

N

Potsdam, den

Siegel

Oberbürgermeister

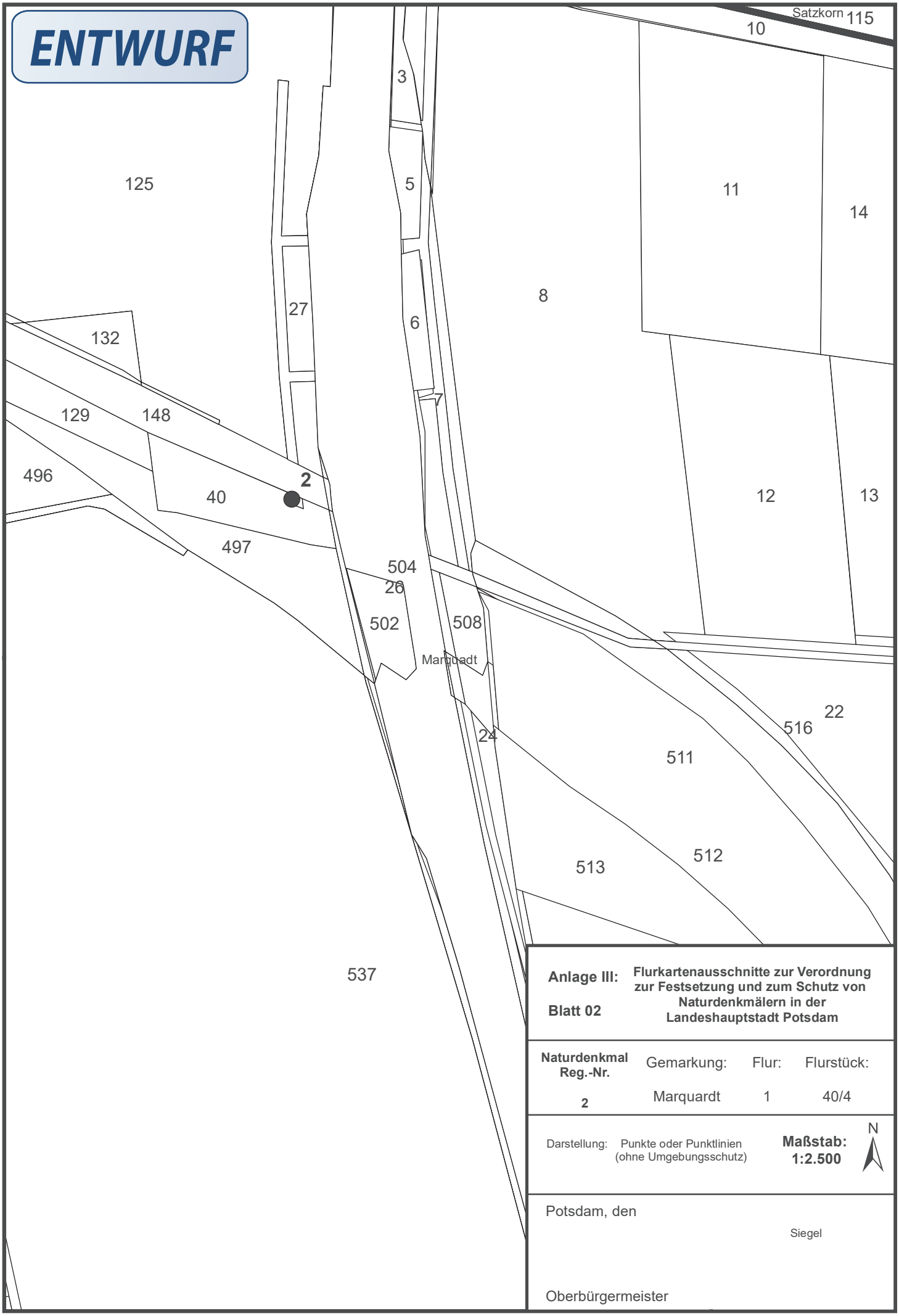
ENTWURF
Satzkorn
115
10
3
125
5
11
14
8
27
6
132
7
129
148
496
2
40
12
13
497
504
26
502
508
Marquardt
22
516
24
511
512
513
537
Anlage III:
Blatt 02
Flurkartenausschnitte zur Verordnung zur Festsetzung und zum Schutz von Naturdenkmälern in der Landeshauptstadt Potsdam
Naturdenkmal Reg.-Nr.
Gemarkung:
Flur:
Flurstück:
2
Marquardt
1
40/4
Darstellung:
Punkte oder Punktlinien (ohne Umgebungsschutz)
Maßstab: 1:2.500
N
Potsdam, den
Siegel
Oberbürgermeister

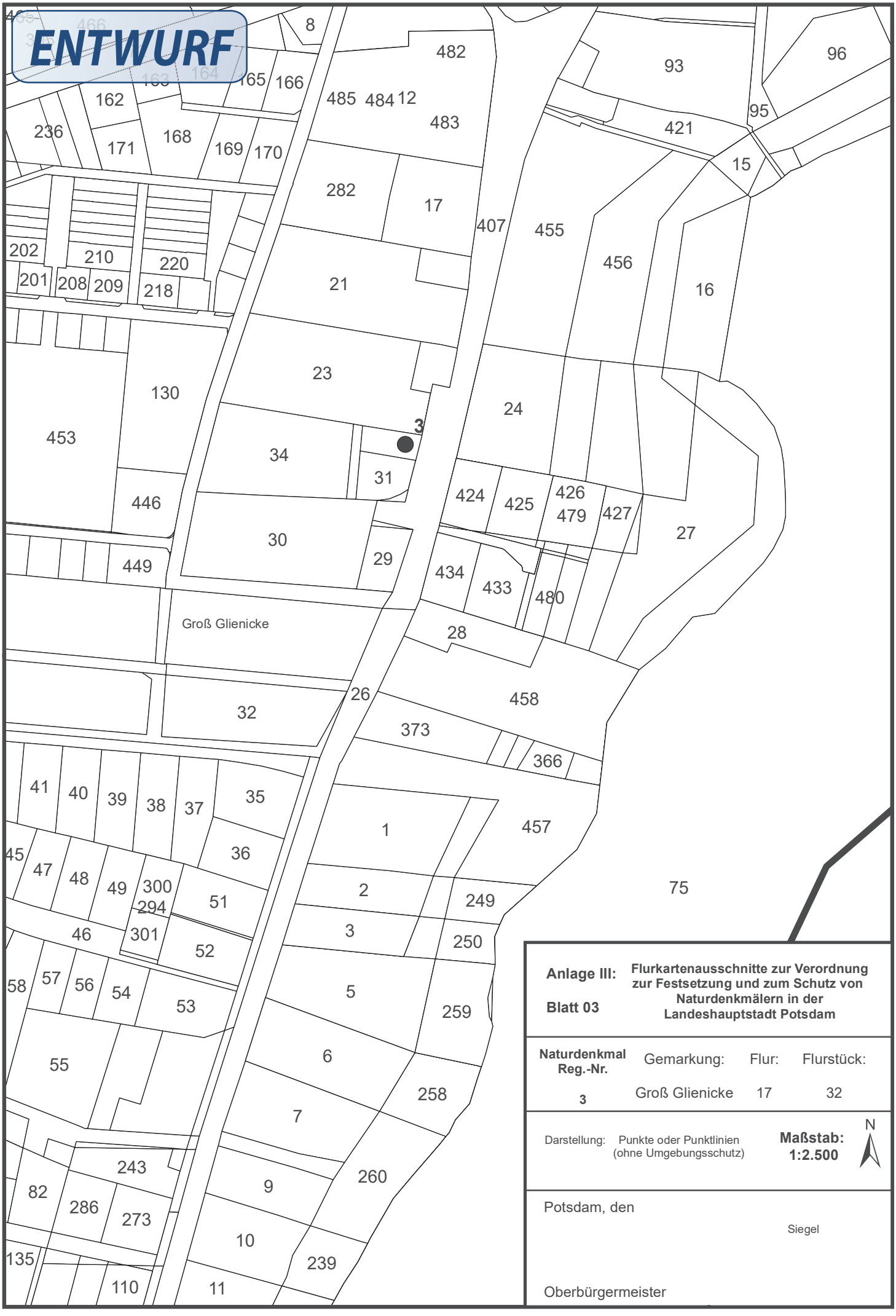

Anlage III: **Flurkartenausschnitte zur Verordnung zur Festsetzung und zum Schutz von Naturdenkmälern in der Landeshauptstadt Potsdam**

Blatt 03

Naturdenkmal Reg.-Nr.	Gemarkung:	Flur:	Flurstück:
3	Groß Glienicke	17	32

Darstellung: Punkte oder Punktlinien (ohne Umgebungsschutz)

Maßstab: 1:2.500

N

Potsdam, den

Siegel

Oberbürgermeister

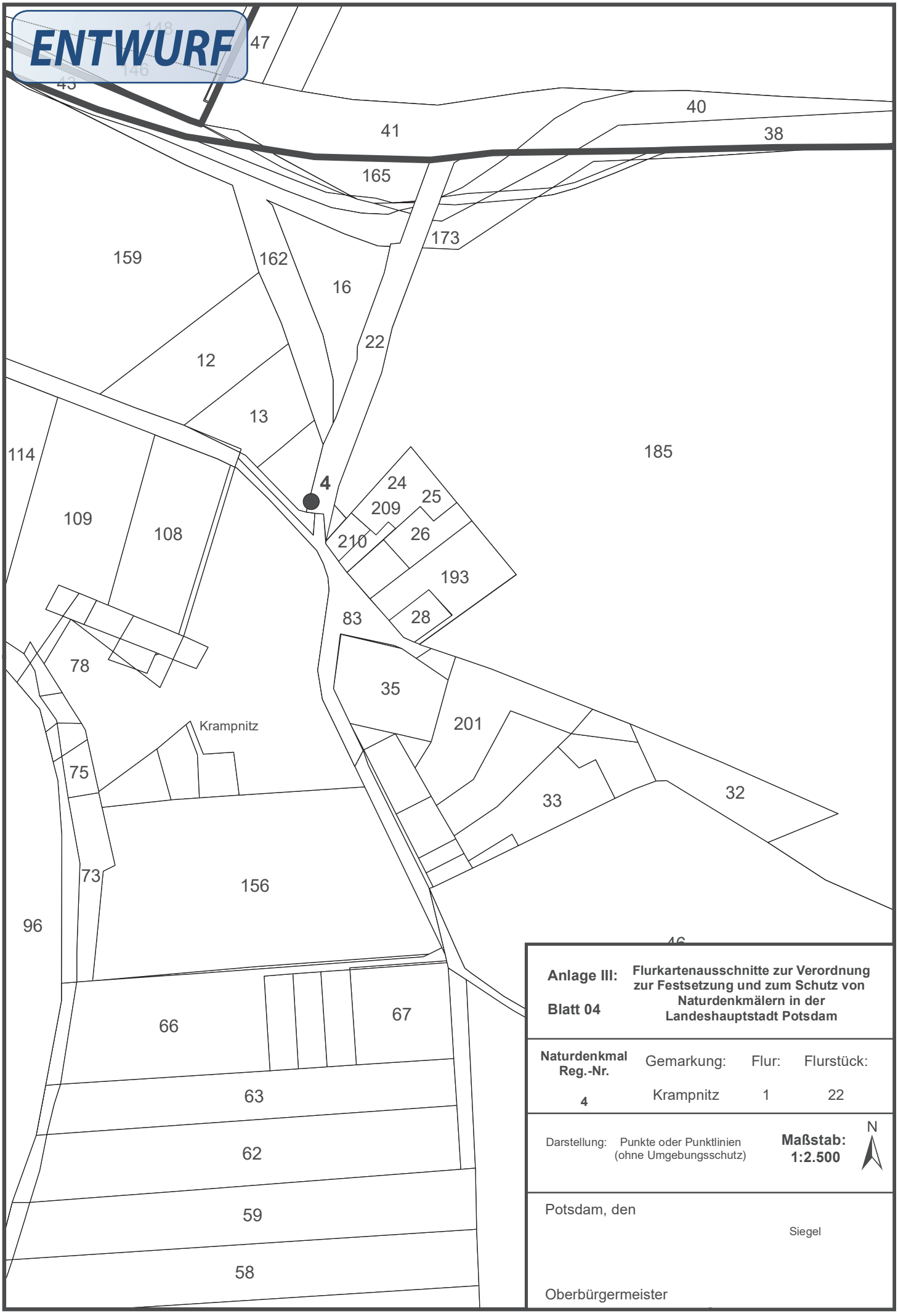

Anlage III: **Flurkartenausschnitte zur Verordnung zur Festsetzung und zum Schutz von Naturdenkmälern in der Landeshauptstadt Potsdam**

Blatt 04

Naturdenkmal Reg.-Nr.	Gemarkung:	Flur:	Flurstück:
4	Krampnitz	1	22

Darstellung: Punkte oder Punktlinien (ohne Umgebungsschutz)

Maßstab: 1:2.500

N

Potsdam, den

Siegel

Oberbürgermeister

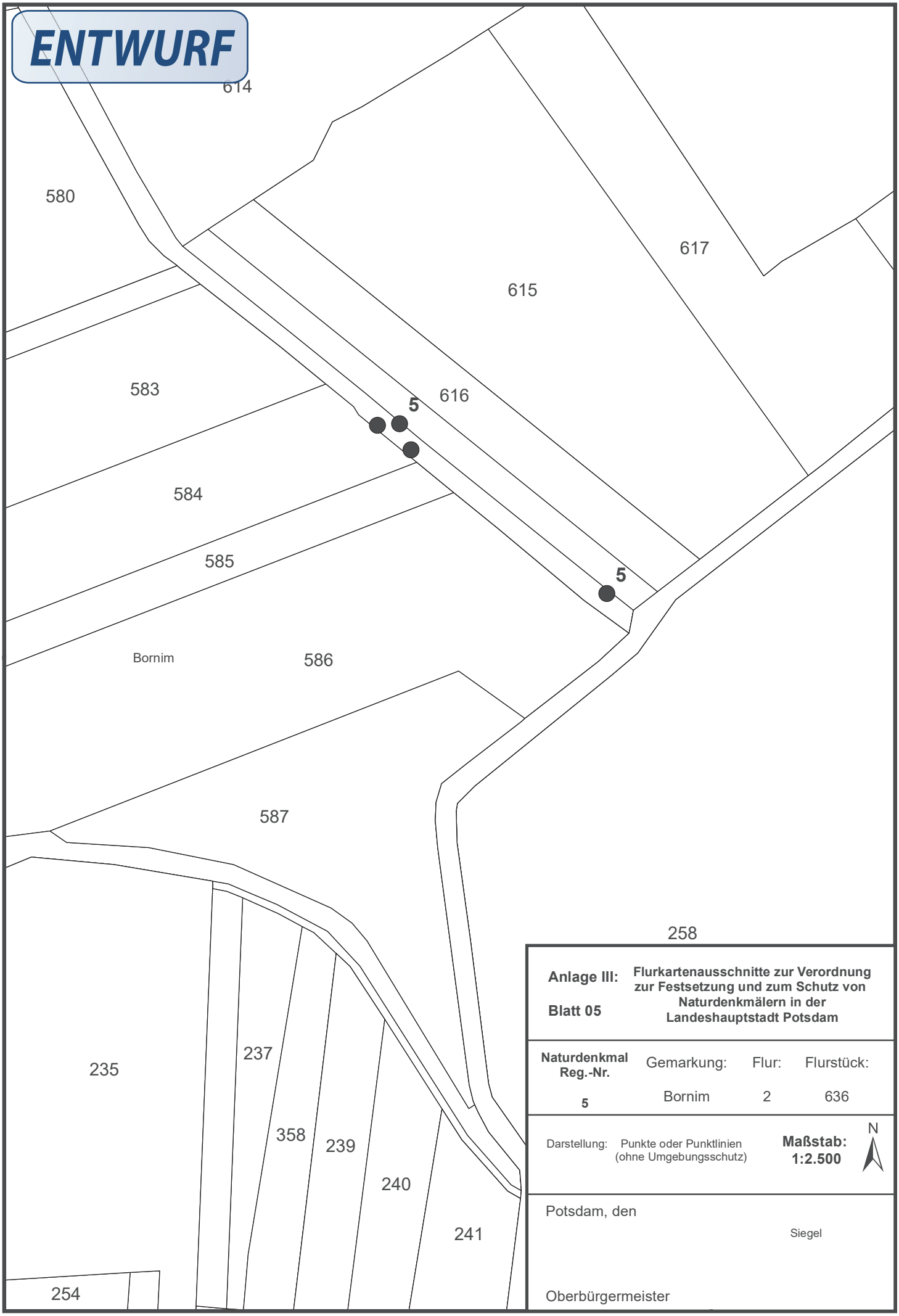

Anlage III: **Flurkartenausschnitte zur Verordnung zur Festsetzung und zum Schutz von Naturdenkmälern in der Landeshauptstadt Potsdam**

Blatt 05

Naturdenkmal Reg.-Nr.	Gemarkung:	Flur:	Flurstück:
5	Bornim	2	636

Darstellung: Punkte oder Punktlinien (ohne Umgebungsschutz)

Maßstab: 1:2.500

N

Potsdam, den

Siegel

Oberbürgermeister

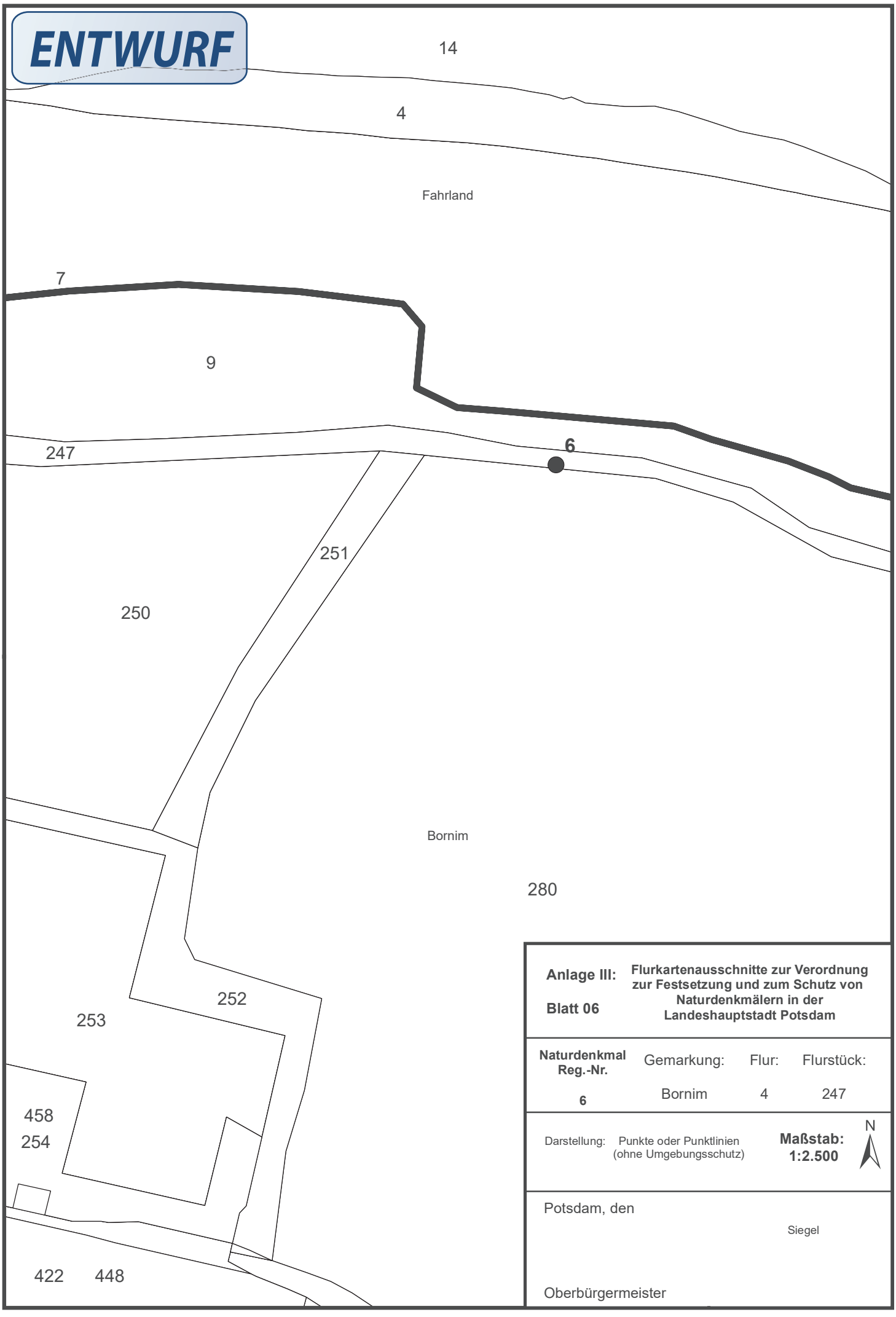

Anlage III: **Flurkartenausschnitte zur Verordnung zur Festsetzung und zum Schutz von Naturdenkmälern in der Landeshauptstadt Potsdam**

Blatt 06

Naturdenkmal Reg.-Nr.	Gemarkung:	Flur:	Flurstück:
6	Bornim	4	247

Darstellung: Punkte oder Punktlinien (ohne Umgebungsschutz)

Maßstab: 1:2.500

N

Potsdam, den

Siegel

Oberbürgermeister

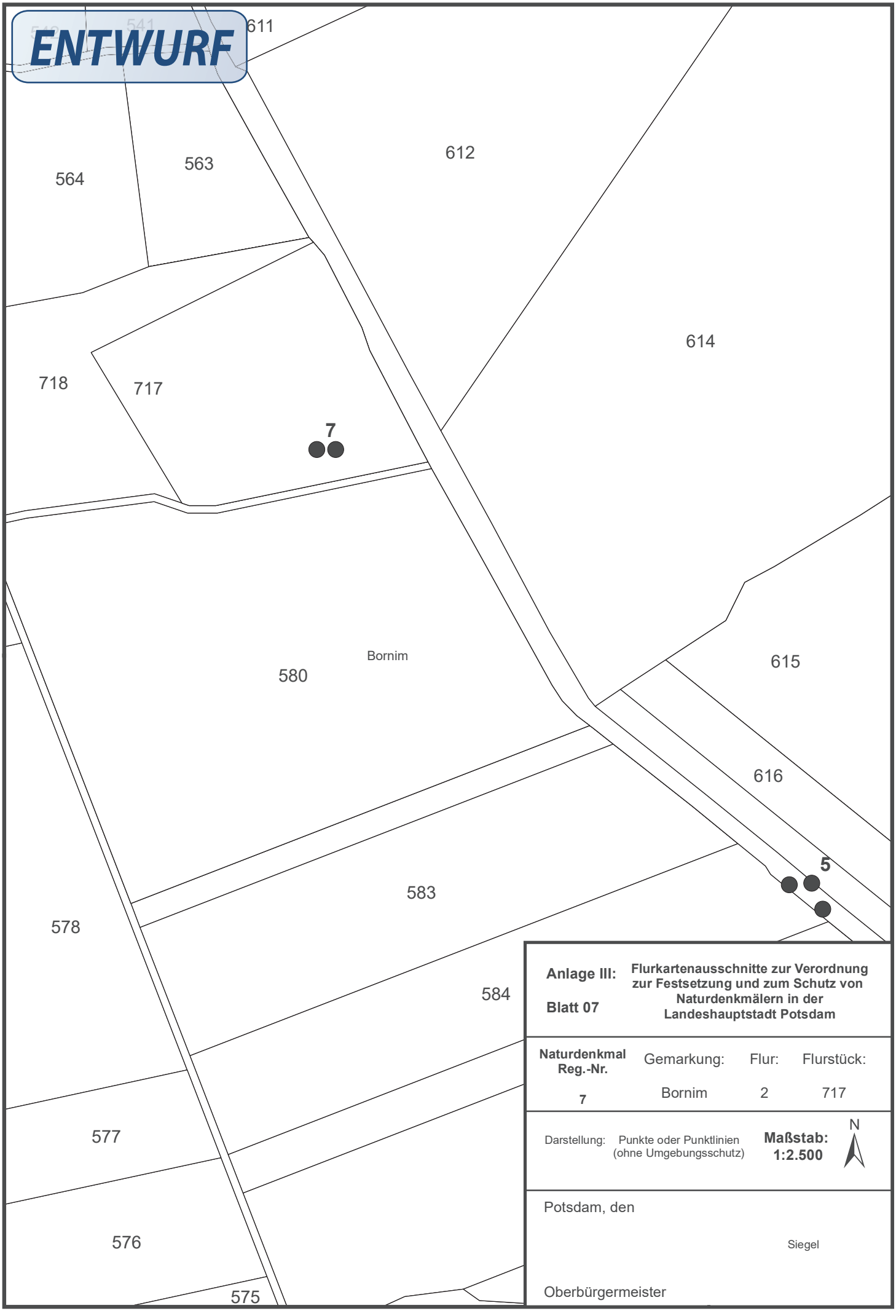

Anlage III: **Flurkartenausschnitte zur Verordnung zur Festsetzung und zum Schutz von Naturdenkmälern in der Landeshauptstadt Potsdam**

Blatt 07

Naturdenkmal Reg.-Nr.	Gemarkung:	Flur:	Flurstück:
7	Bornim	2	717

Darstellung: Punkte oder Punktlinien (ohne Umgebungsschutz)

Maßstab: 1:2.500

N

Potsdam, den

Siegel

Oberbürgermeister

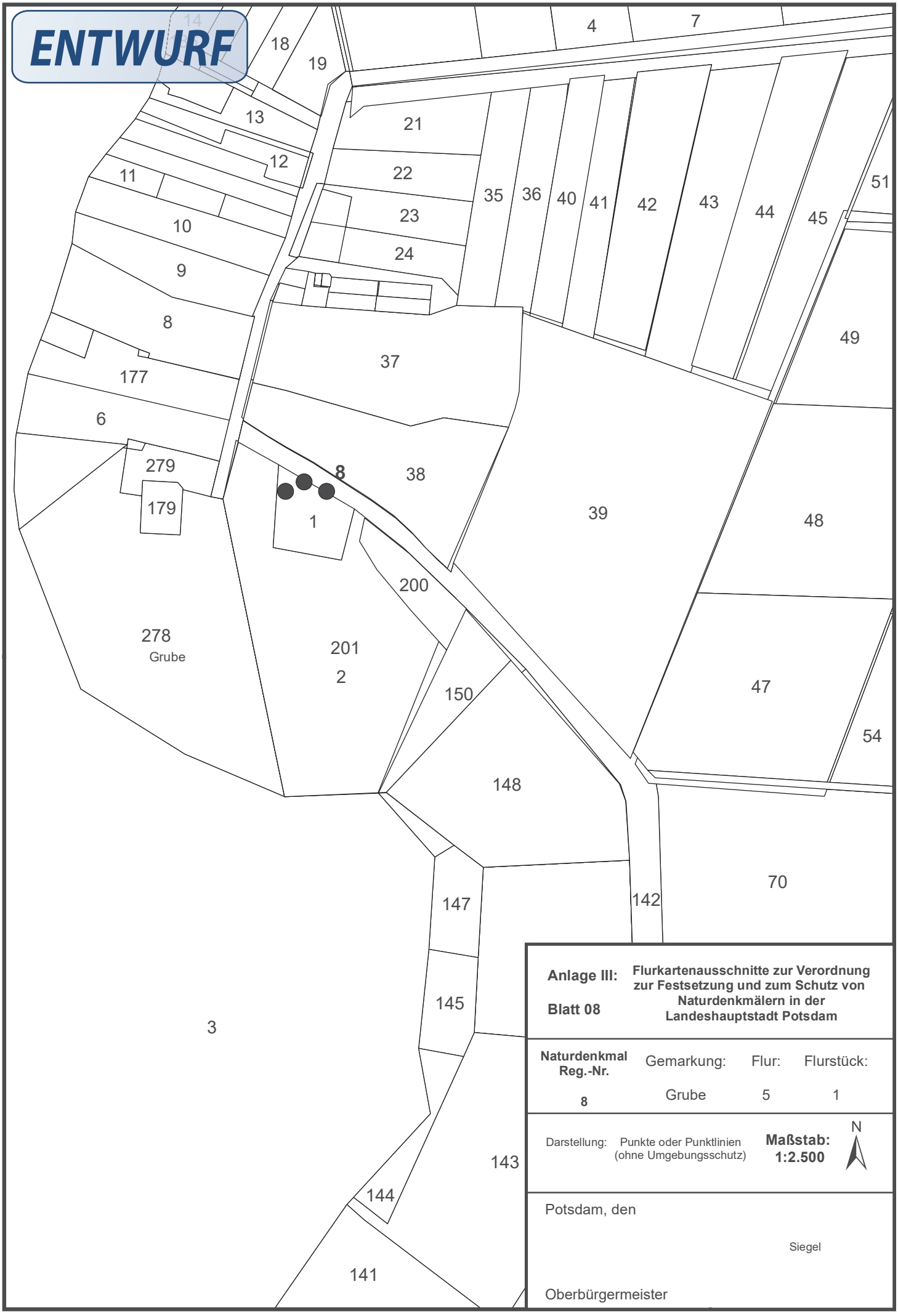

Anlage III: **Flurkartenausschnitte zur Verordnung zur Festsetzung und zum Schutz von Naturdenkmälern in der Landeshauptstadt Potsdam**

Blatt 08

Naturdenkmal Reg.-Nr.	Gemarkung:	Flur:	Flurstück:
8	Grube	5	1

Darstellung: Punkte oder Punktlinien (ohne Umgebungsschutz)

Maßstab: 1:2.500

N

Potsdam, den

Siegel

Oberbürgermeister

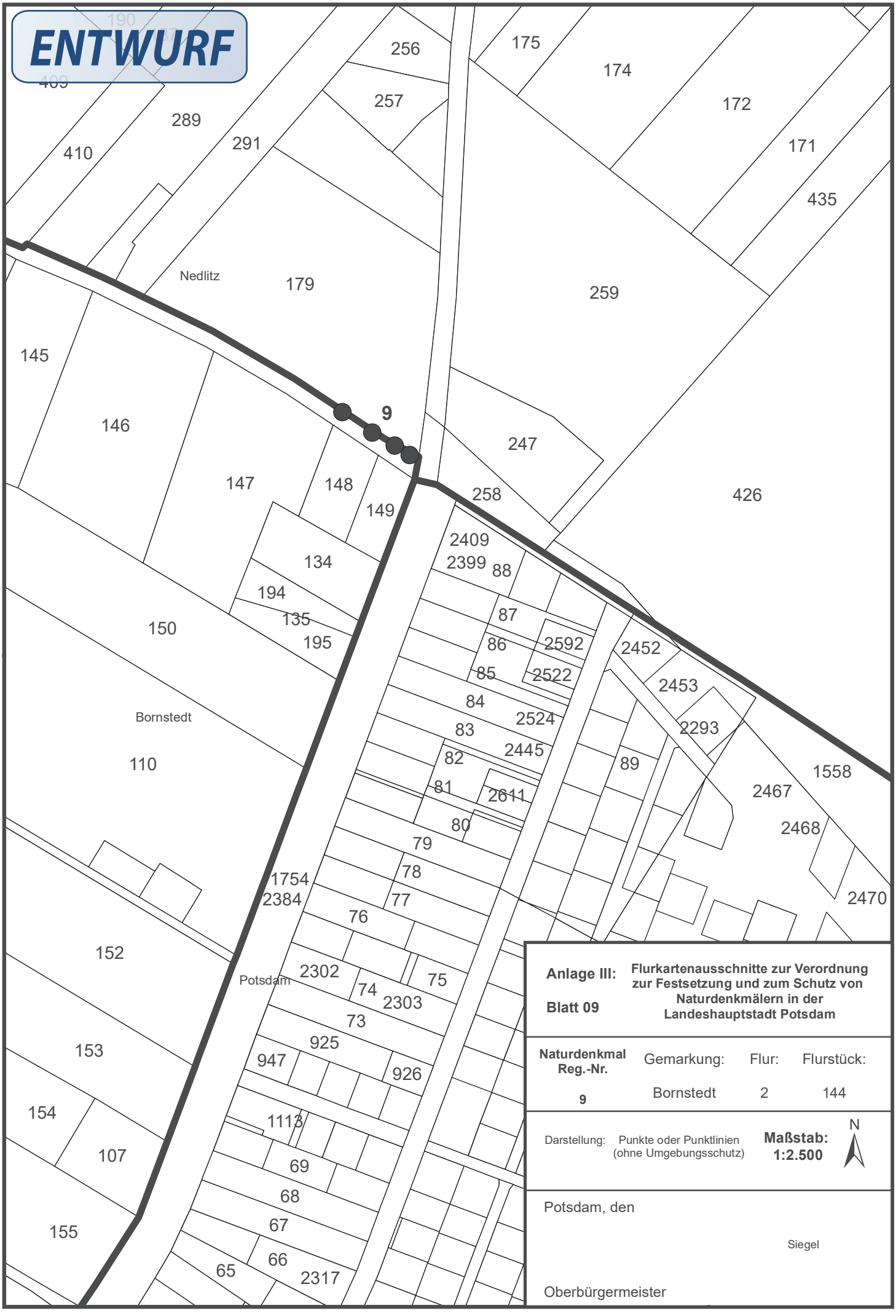

Anlage III: **Flurkartenausschnitte zur Verordnung zur Festsetzung und zum Schutz von Naturdenkmälern in der Landeshauptstadt Potsdam**

Blatt 09

Naturdenkmal Reg.-Nr.	Gemarkung:	Flur:	Flurstück:
9	Bornstedt	2	144

Darstellung: Punkte oder Punktlinien (ohne Umgebungsschutz)

Maßstab: 1:2.500

N

Potsdam, den

Siegel

Oberbürgermeister

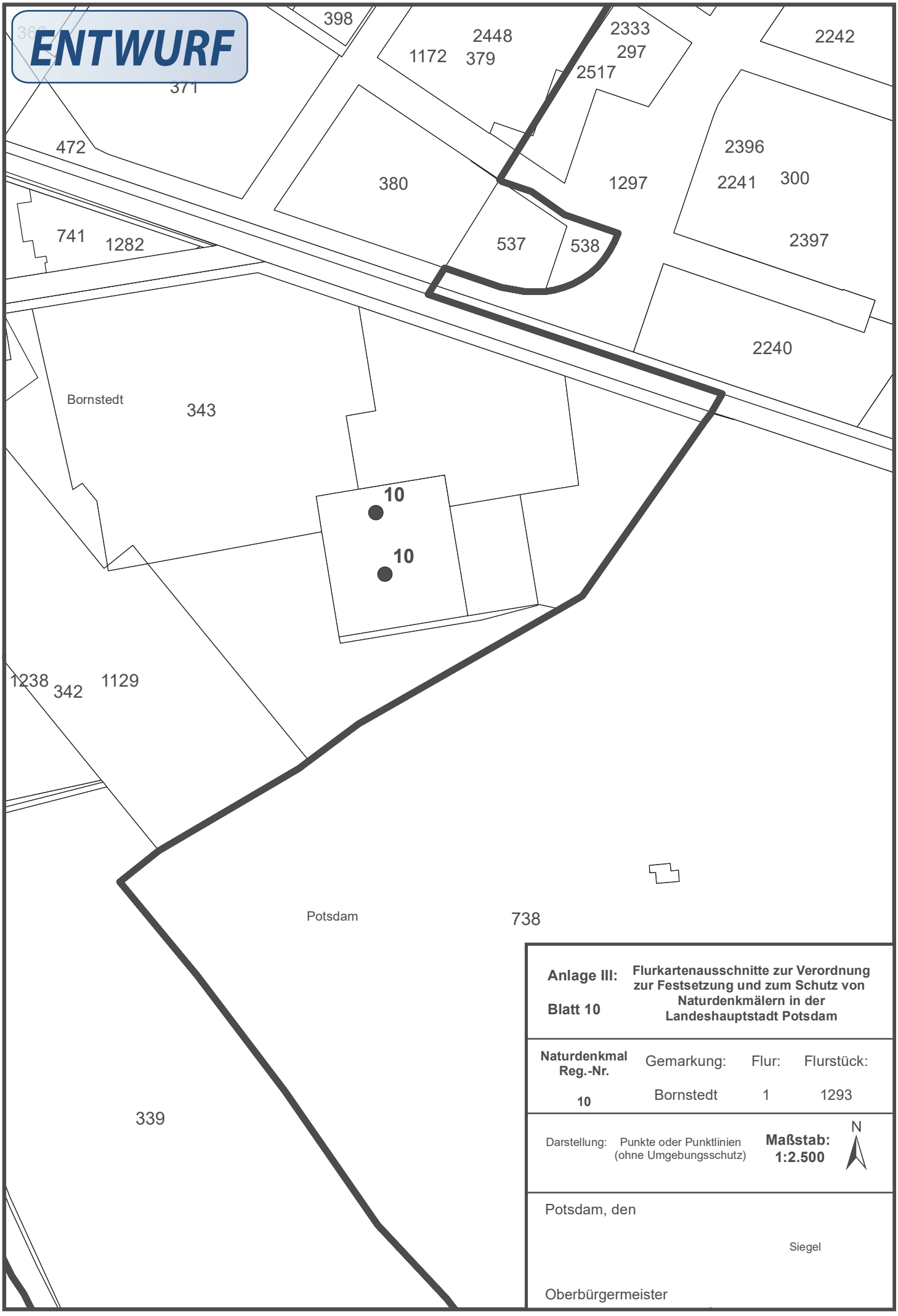

Anlage III: **Flurkartenausschnitte zur Verordnung zur Festsetzung und zum Schutz von Naturdenkmälern in der Landeshauptstadt Potsdam**

Blatt 10

Naturdenkmal Reg.-Nr.	Gemarkung:	Flur:	Flurstück:
10	Bornstedt	1	1293

Darstellung: Punkte oder Punktlinien (ohne Umgebungsschutz)

Maßstab: 1:2.500

N

Potsdam, den

Siegel

Oberbürgermeister

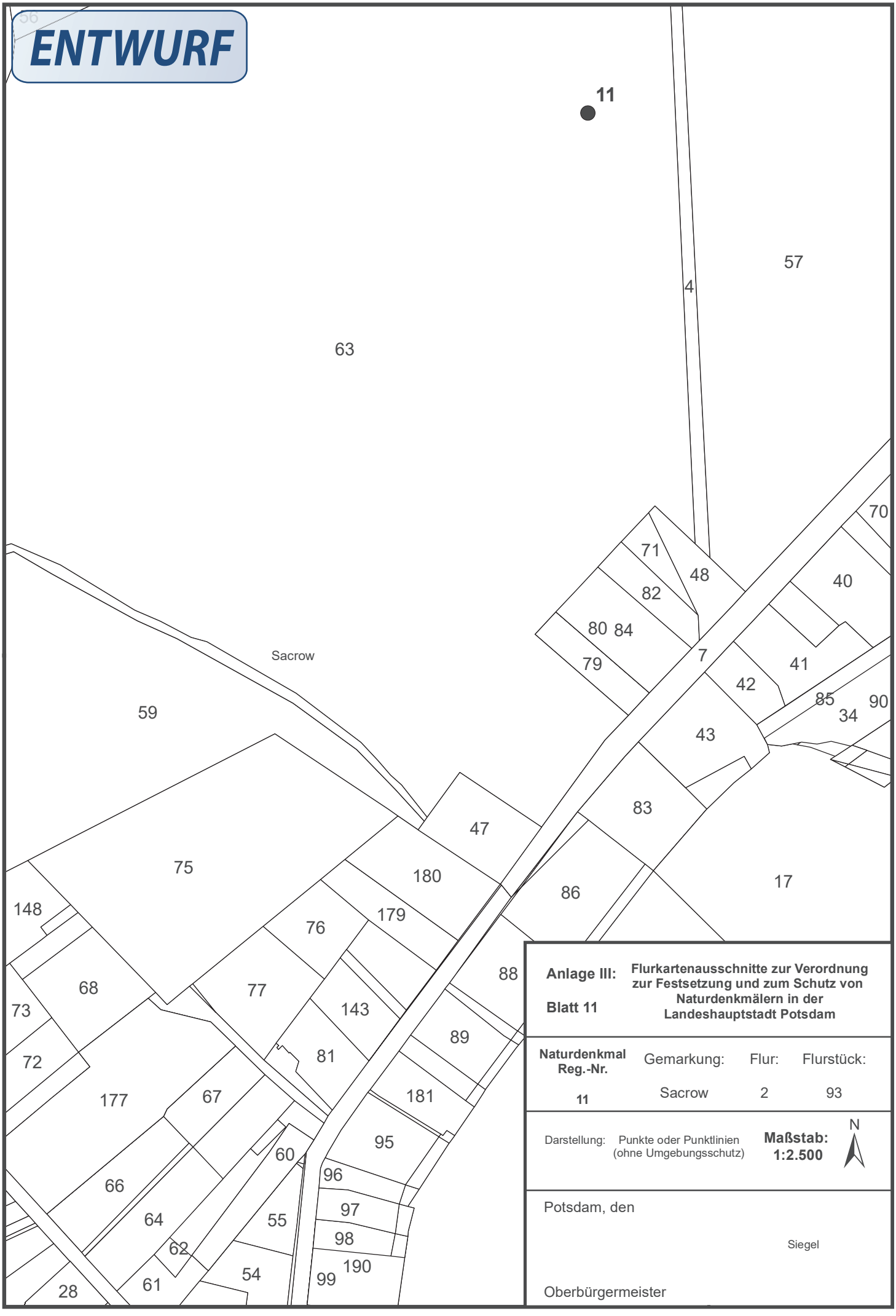

Anlage III: **Flurkartenausschnitte zur Verordnung zur Festsetzung und zum Schutz von Naturdenkmälern in der Landeshauptstadt Potsdam**

Blatt 11

Naturdenkmal Reg.-Nr.	Gemarkung:	Flur:	Flurstück:
11	Sacrow	2	93

Darstellung: Punkte oder Punktlinien (ohne Umgebungsschutz)

Maßstab: 1:2.500

N

Potsdam, den

Siegel

Oberbürgermeister

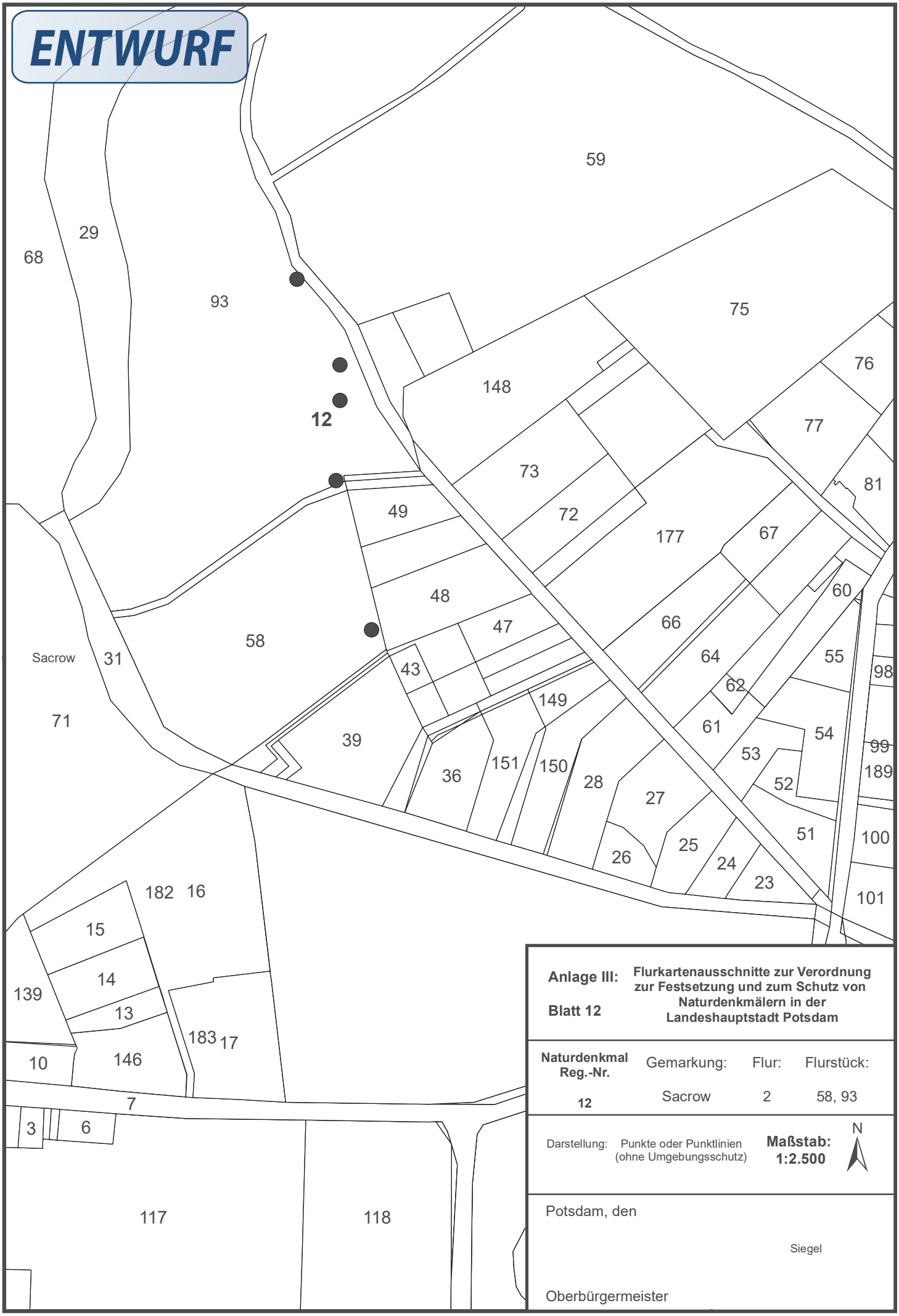

Anlage III: **Flurkartenausschnitte zur Verordnung zur Festsetzung und zum Schutz von Naturdenkmälern in der Landeshauptstadt Potsdam**

Blatt 12

Naturdenkmal Reg.-Nr.	Gemarkung:	Flur:	Flurstück:
12	Sacrow	2	58, 93

Darstellung: Punkte oder Punktlinien (ohne Umgebungsschutz)

Maßstab: 1:2.500

N

Potsdam, den

Siegel

Oberbürgermeister

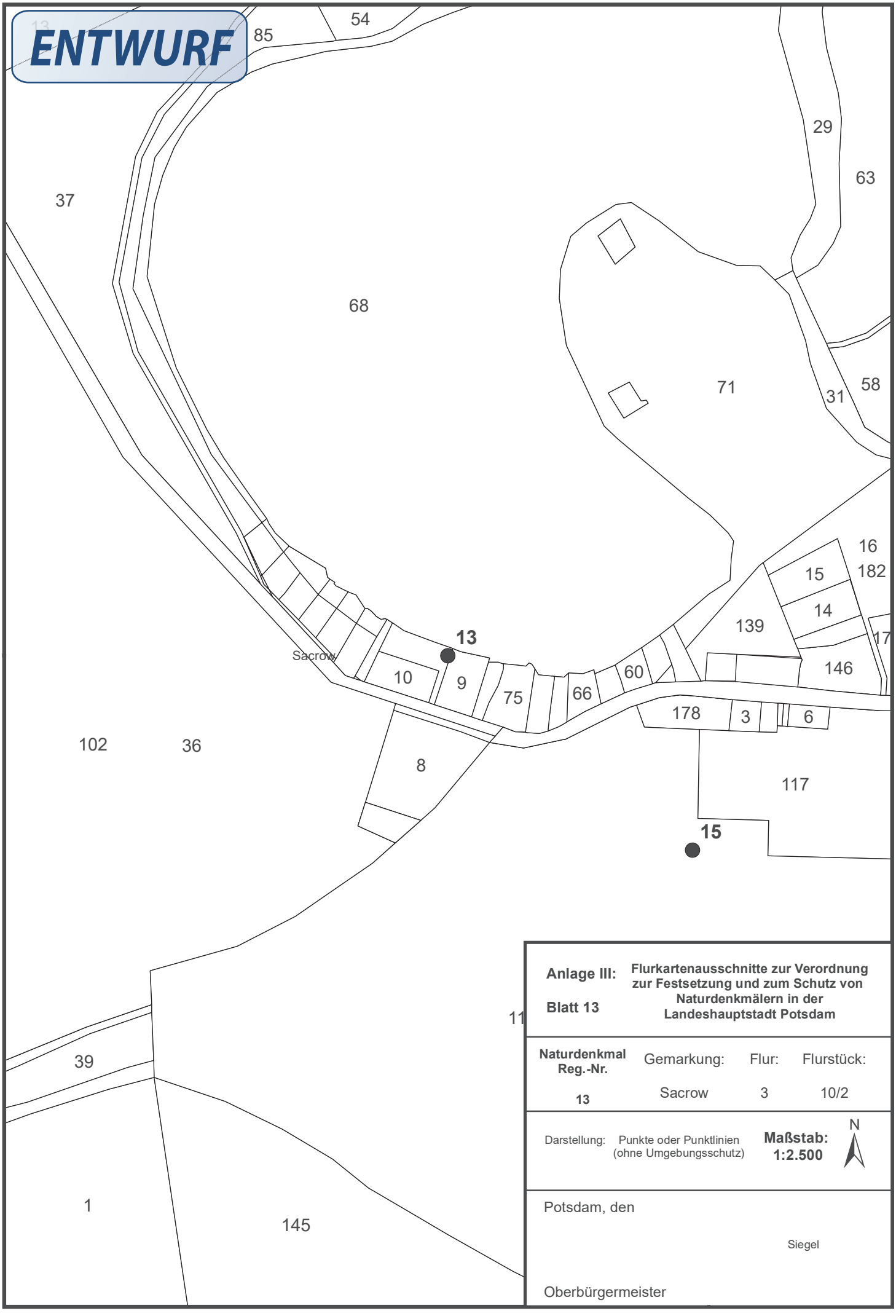

Anlage III: **Flurkartenausschnitte zur Verordnung zur Festsetzung und zum Schutz von Naturdenkmälern in der Landeshauptstadt Potsdam**

Blatt 13

Naturdenkmal Reg.-Nr.	Gemarkung:	Flur:	Flurstück:
13	Sacrow	3	10/2

Darstellung: Punkte oder Punktlinien (ohne Umgebungsschutz)

Maßstab: 1:2.500

N

Potsdam, den

Siegel

Oberbürgermeister

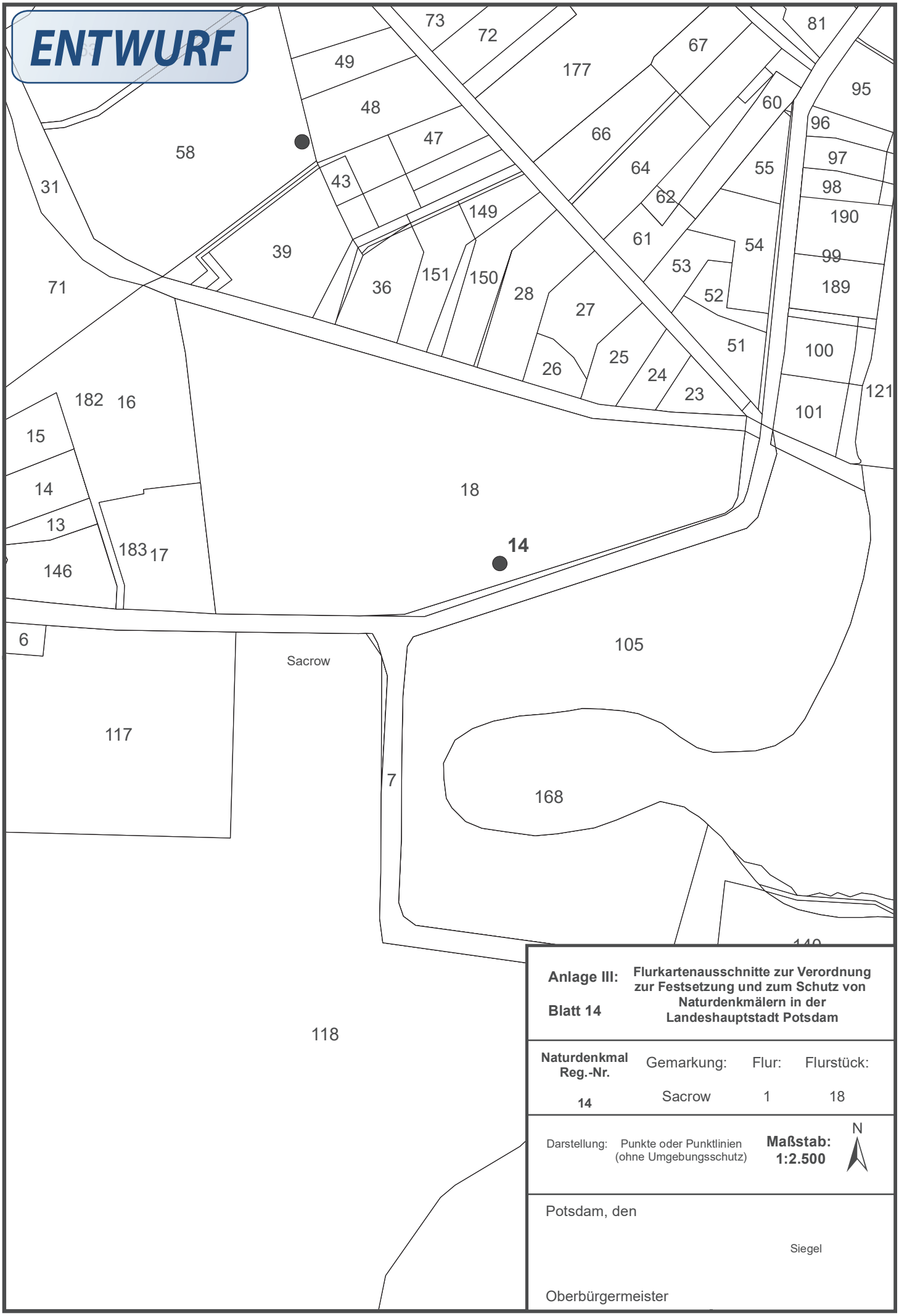

Anlage III: **Blatt 14**	**Flurkartenausschnitte zur Verordnung zur Festsetzung und zum Schutz von Naturdenkmälern in der Landeshauptstadt Potsdam**

Naturdenkmal Reg.-Nr.	Gemarkung:	Flur:	Flurstück:
14	Sacrow	1	18

Darstellung: Punkte oder Punktlinien (ohne Umgebungsschutz)

Maßstab: 1:2.500

N

Potsdam, den

Siegel

Oberbürgermeister

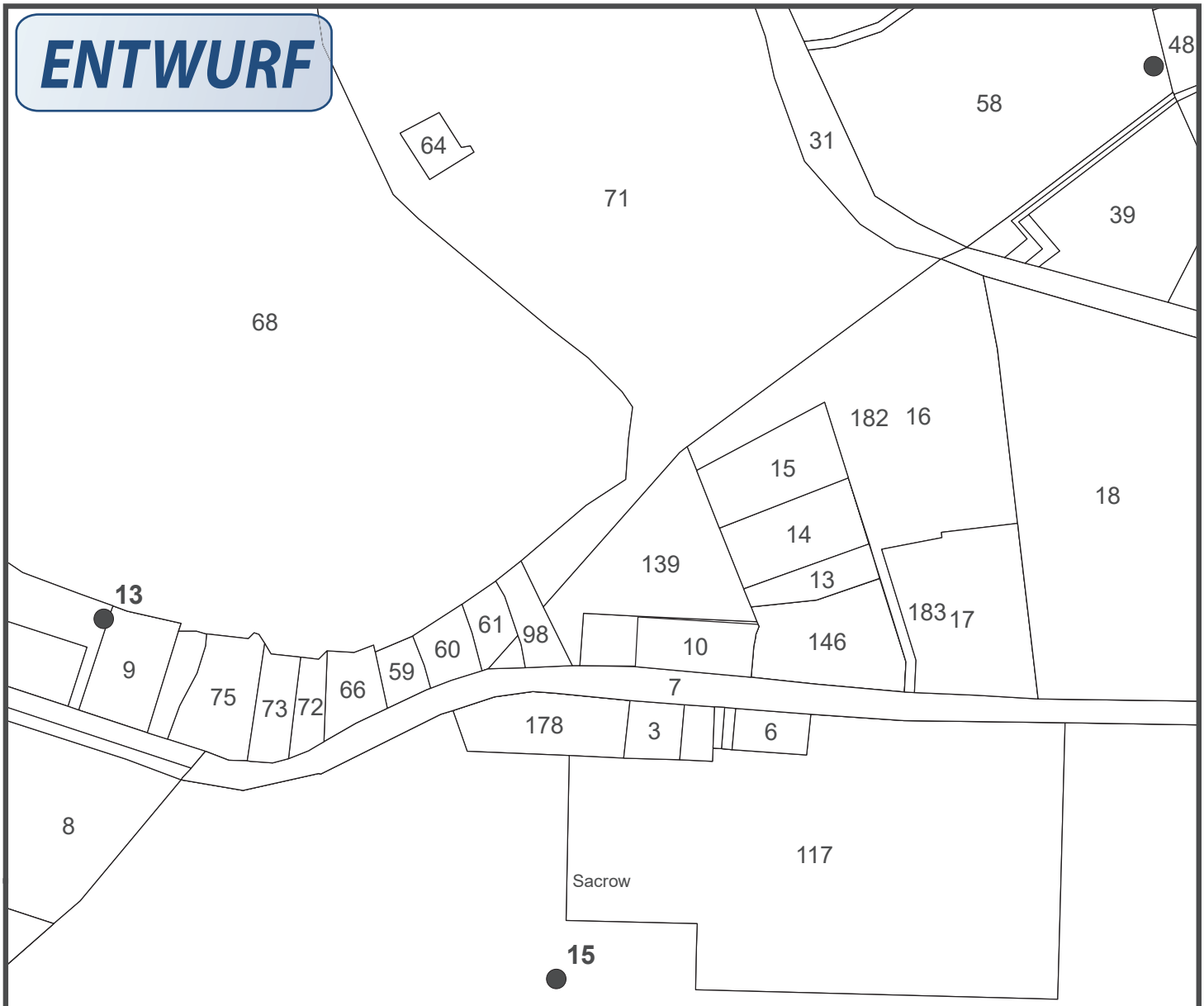

Anlage III: **Flurkartenausschnitte zur Verordnung zur Festsetzung und zum Schutz von Naturdenkmälern in der Landeshauptstadt Potsdam**

Blatt 15

Naturdenkmal Reg.-Nr.	Gemarkung:	Flur:	Flurstück:
15	Sacrow	1	118/14

Darstellung: Punkte oder Punktlinien (ohne Umgebungsschutz)

Maßstab: 1:2.500

N

Potsdam, den

Siegel

Oberbürgermeister

ENTWURF

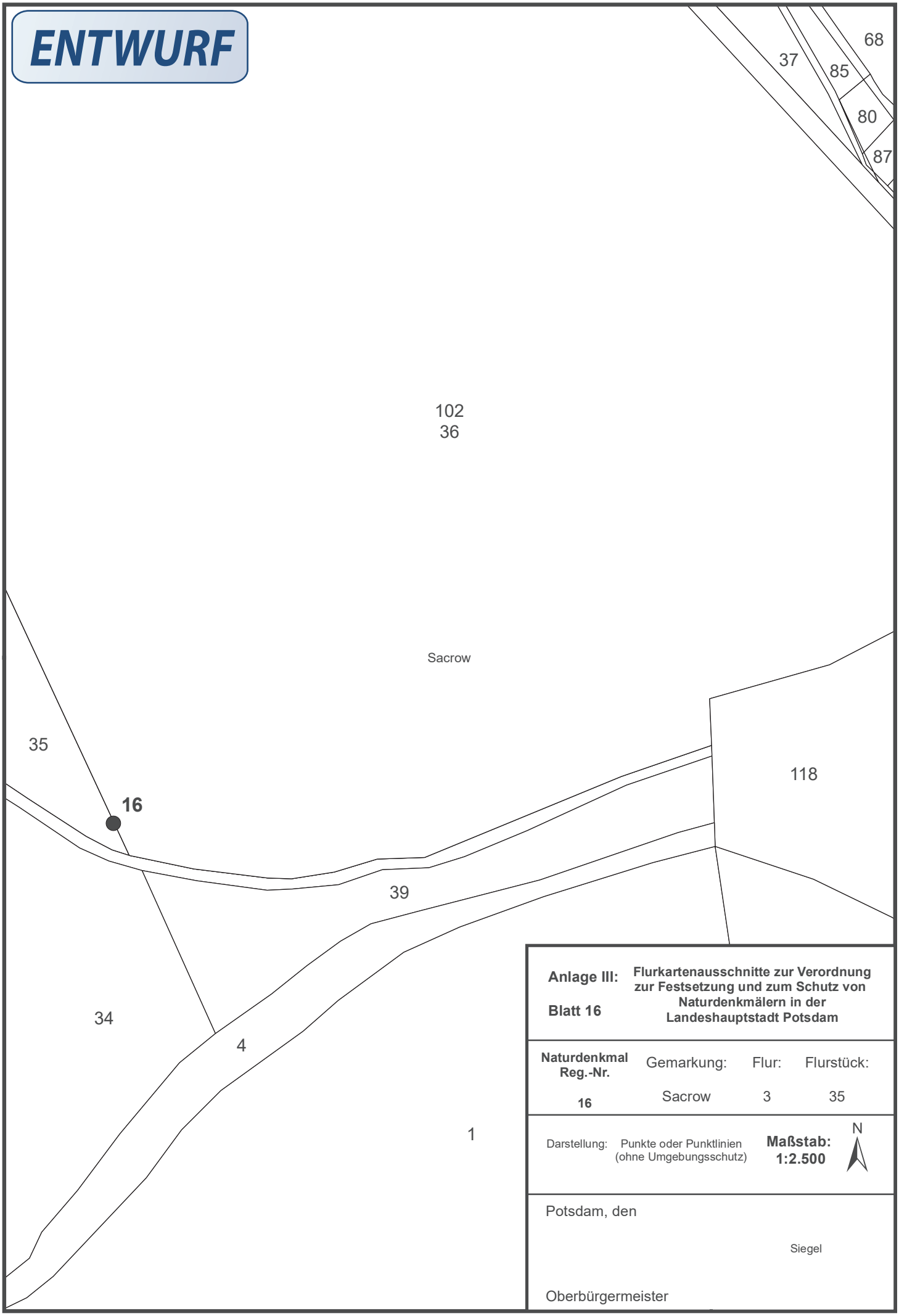

Anlage III: **Flurkartenausschnitte zur Verordnung zur Festsetzung und zum Schutz von Naturdenkmälern in der Landeshauptstadt Potsdam**

Blatt 16

Naturdenkmal Reg.-Nr.	Gemarkung:	Flur:	Flurstück:
16	Sacrow	3	35

Darstellung: Punkte oder Punktlinien (ohne Umgebungsschutz)

Maßstab: 1:2.500

N

Potsdam, den

Siegel

Oberbürgermeister

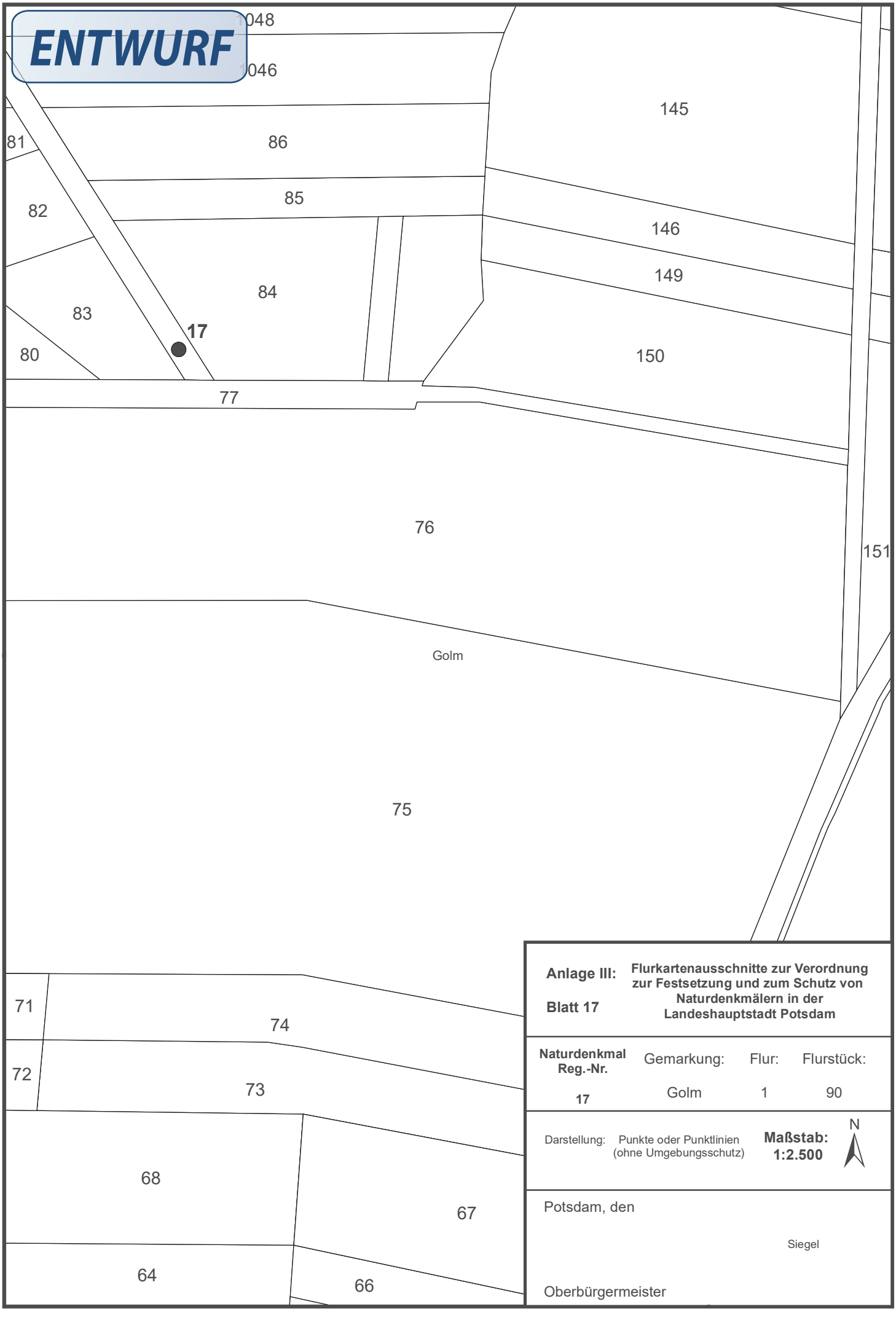

Anlage III: **Flurkartenausschnitte zur Verordnung zur Festsetzung und zum Schutz von Naturdenkmälern in der Landeshauptstadt Potsdam**

Blatt 17

Naturdenkmal Reg.-Nr.	Gemarkung:	Flur:	Flurstück:
17	Golm	1	90

Darstellung: Punkte oder Punktlinien (ohne Umgebungsschutz)

Maßstab: 1:2.500

N

Potsdam, den

Siegel

Oberbürgermeister

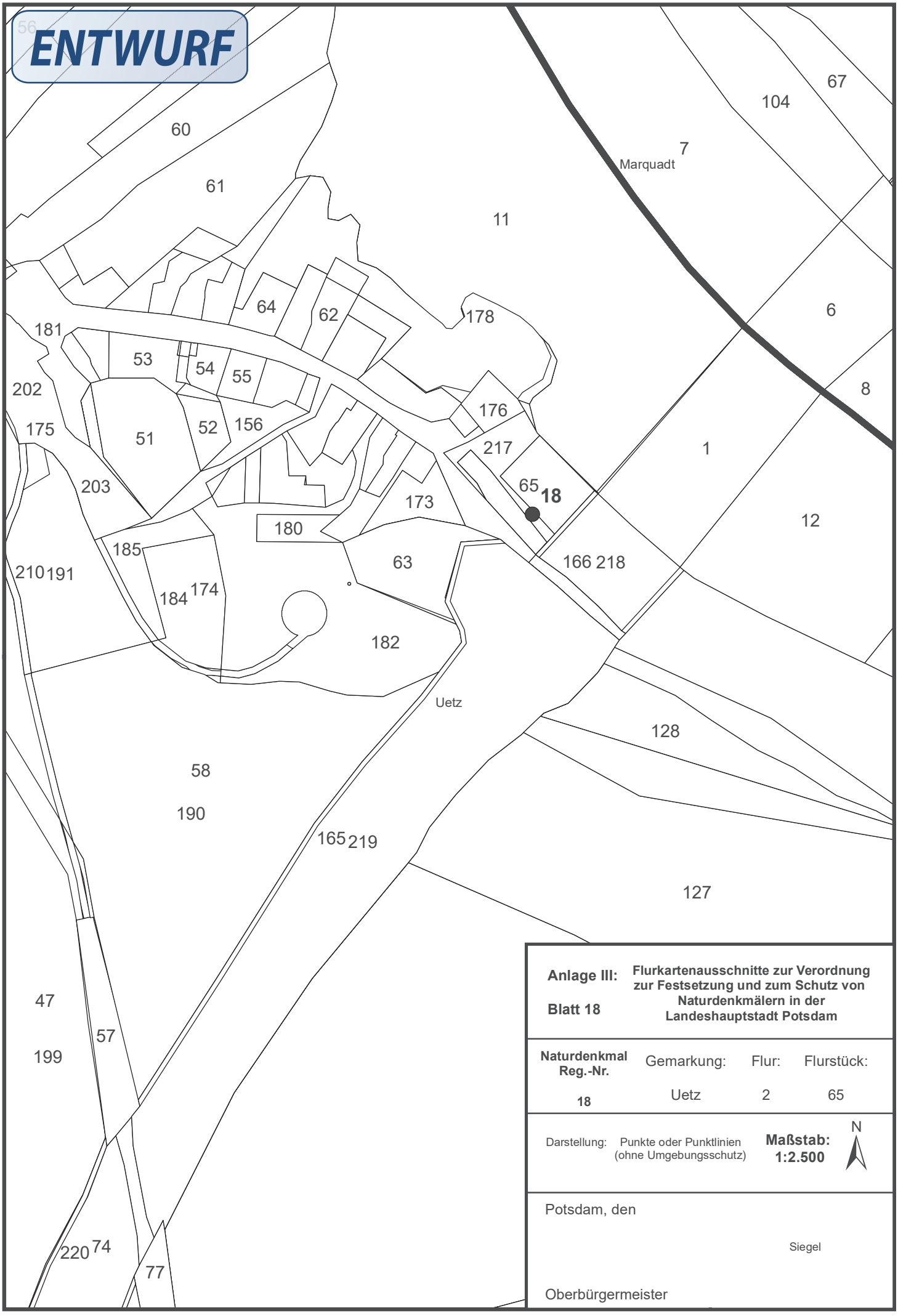
ENTWURF
56
67
104
60
7
Marquadt
61
11
64
62
178
6
181
53
54
55
202
8
176
175
51
52
156
217
1
203
65
18
173
12
180
185
63
166 218
210 191
184
174
182
Uetz
128
58
190
165 219
127
47
57
199
220
74
77
Anlage III:
Blatt 18
Flurkartenausschnitte zur Verordnung zur Festsetzung und zum Schutz von Naturdenkmälern in der Landeshauptstadt Potsdam
Naturdenkmal Reg.-Nr.
Gemarkung:
Flur:
Flurstück:
18
Uetz
2
65
Darstellung:
Punkte oder Punktlinien (ohne Umgebungsschutz)
Maßstab: 1:2.500
N
Potsdam, den
Siegel
Oberbürgermeister

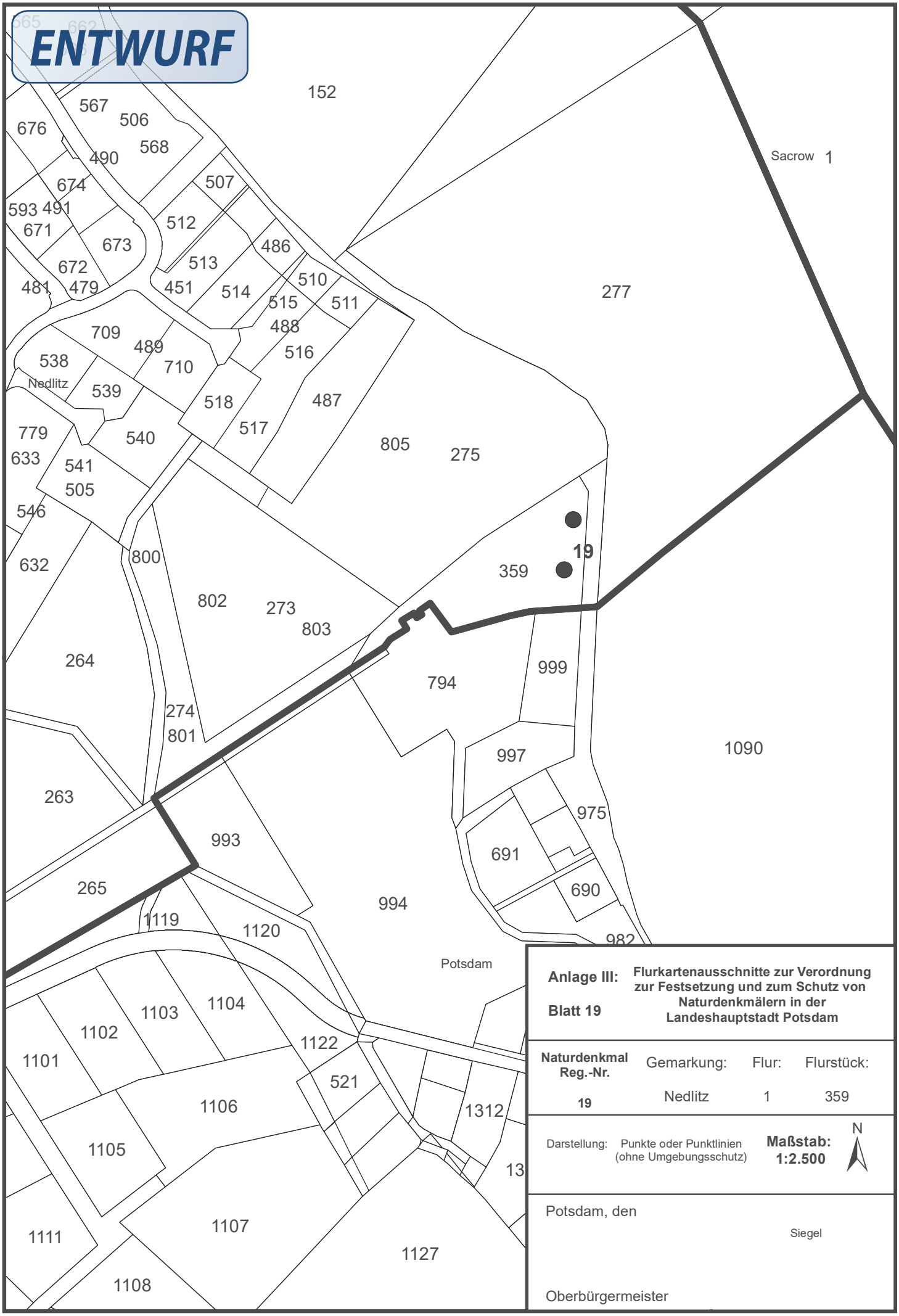

Anlage III: **Flurkartenausschnitte zur Verordnung zur Festsetzung und zum Schutz von Naturdenkmälern in der Landeshauptstadt Potsdam**

Blatt 19

Naturdenkmal Reg.-Nr.	Gemarkung:	Flur:	Flurstück:
19	Nedlitz	1	359

Darstellung: Punkte oder Punktlinien (ohne Umgebungsschutz)

Maßstab: 1:2.500

N

Potsdam, den

Siegel

Oberbürgermeister

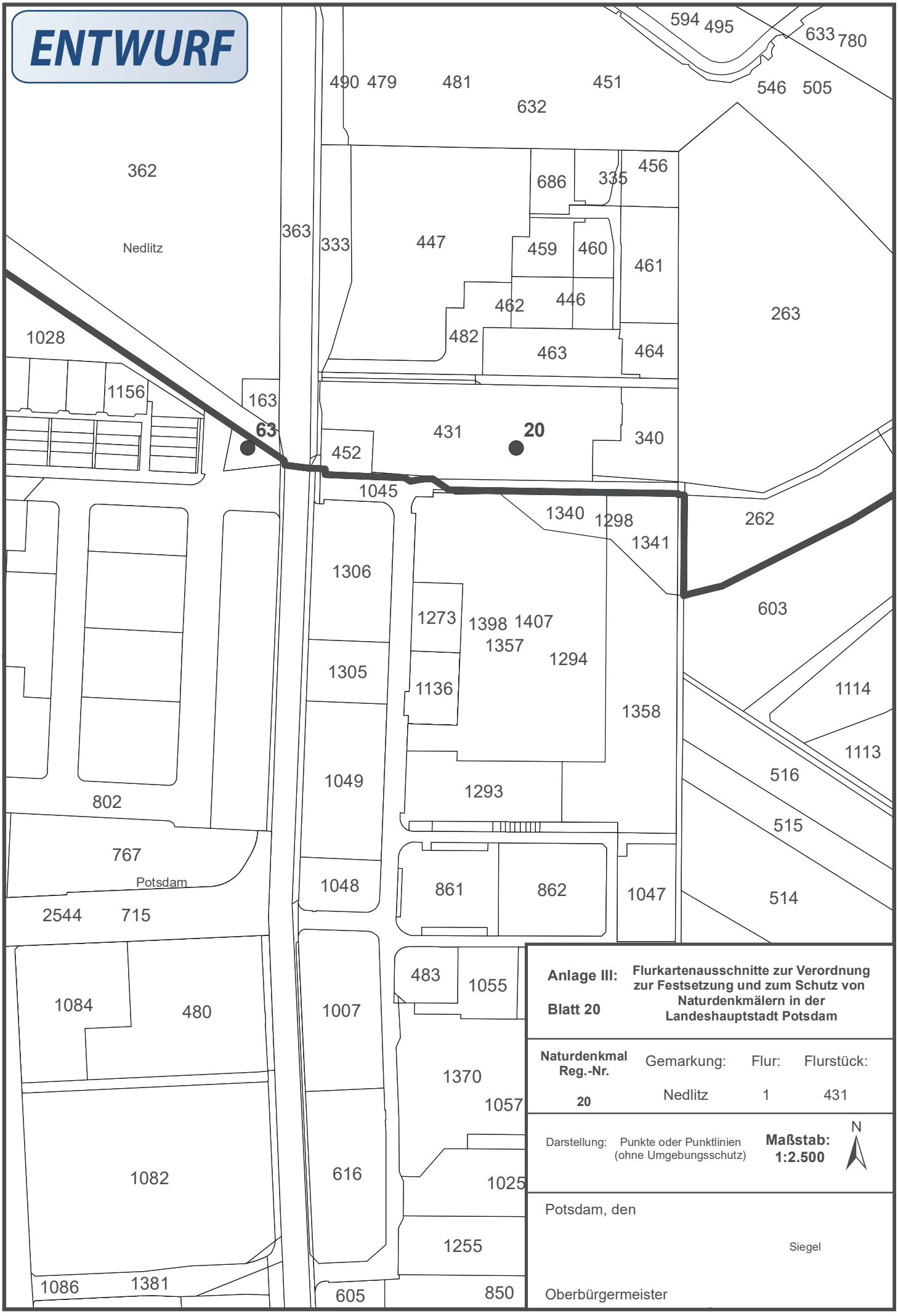

Anlage III: **Flurkartenausschnitte zur Verordnung zur Festsetzung und zum Schutz von Naturdenkmälern in der Landeshauptstadt Potsdam**

Blatt 20

Naturdenkmal Reg.-Nr.	Gemarkung:	Flur:	Flurstück:
20	Nedlitz	1	431

Darstellung: Punkte oder Punktlinien (ohne Umgebungsschutz)

Maßstab: 1:2.500

N

Potsdam, den

Siegel

Oberbürgermeister

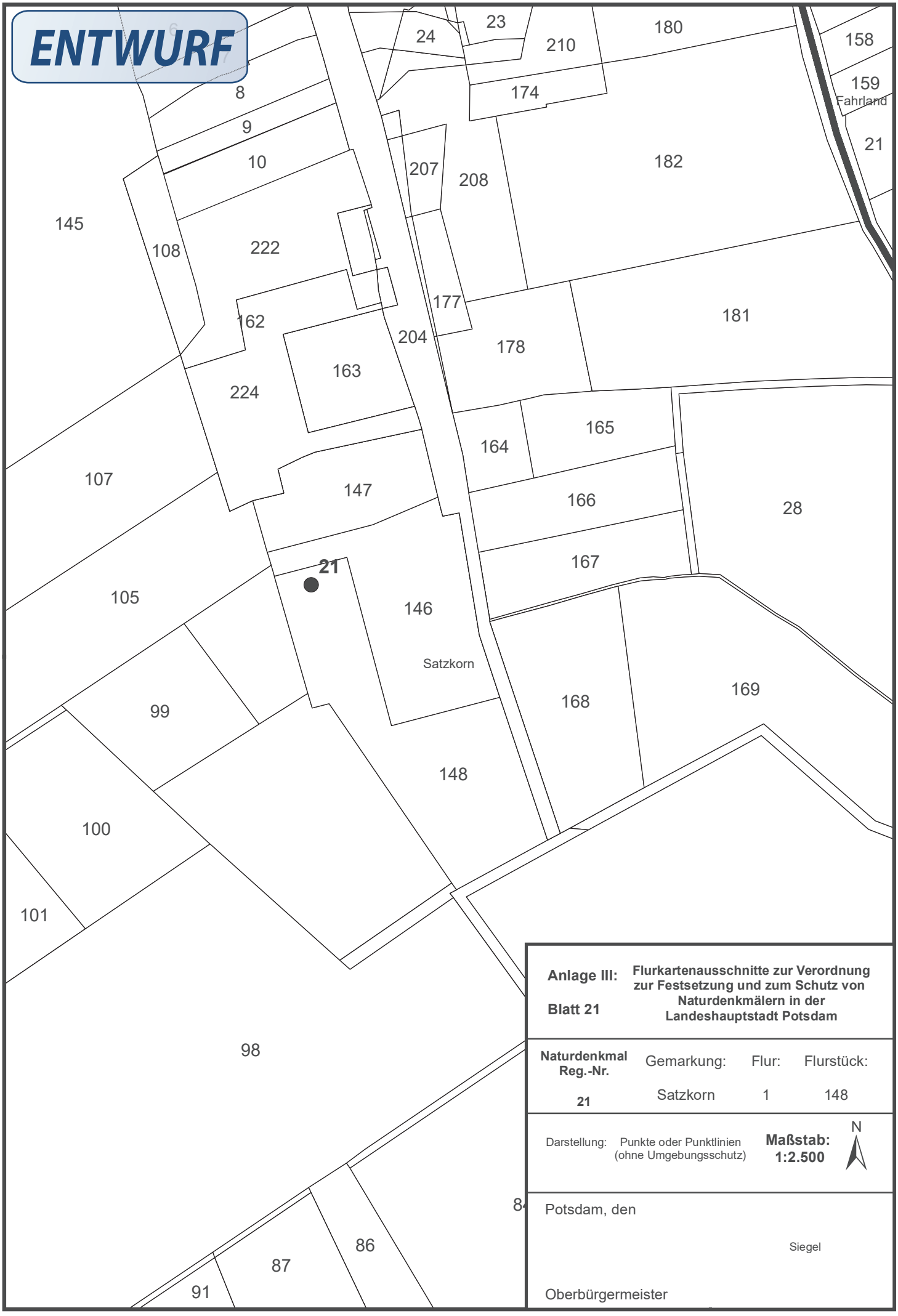

Anlage III: **Flurkartenausschnitte zur Verordnung zur Festsetzung und zum Schutz von Naturdenkmälern in der Landeshauptstadt Potsdam**

Blatt 21

Naturdenkmal Reg.-Nr.	Gemarkung:	Flur:	Flurstück:
21	Satzkorn	1	148

Darstellung: Punkte oder Punktlinien (ohne Umgebungsschutz)

Maßstab: 1:2.500

N

Potsdam, den

Siegel

Oberbürgermeister

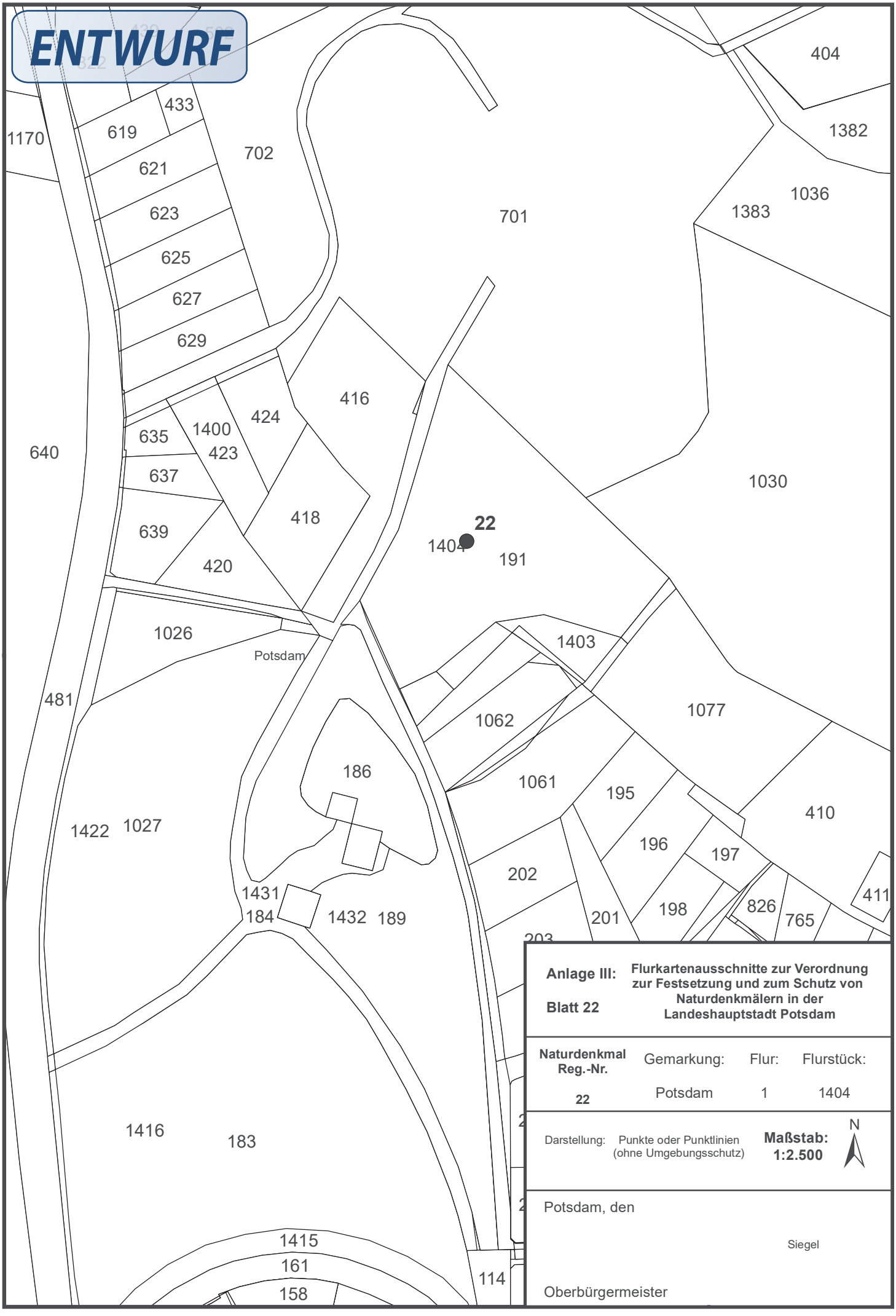

Anlage III: **Flurkartenausschnitte zur Verordnung zur Festsetzung und zum Schutz von Naturdenkmälern in der Landeshauptstadt Potsdam**

Blatt 22

Naturdenkmal Reg.-Nr.	Gemarkung:	Flur:	Flurstück:
22	Potsdam	1	1404

Darstellung: Punkte oder Punktlinien (ohne Umgebungsschutz)

Maßstab: 1:2.500

N

Potsdam, den

Siegel

Oberbürgermeister

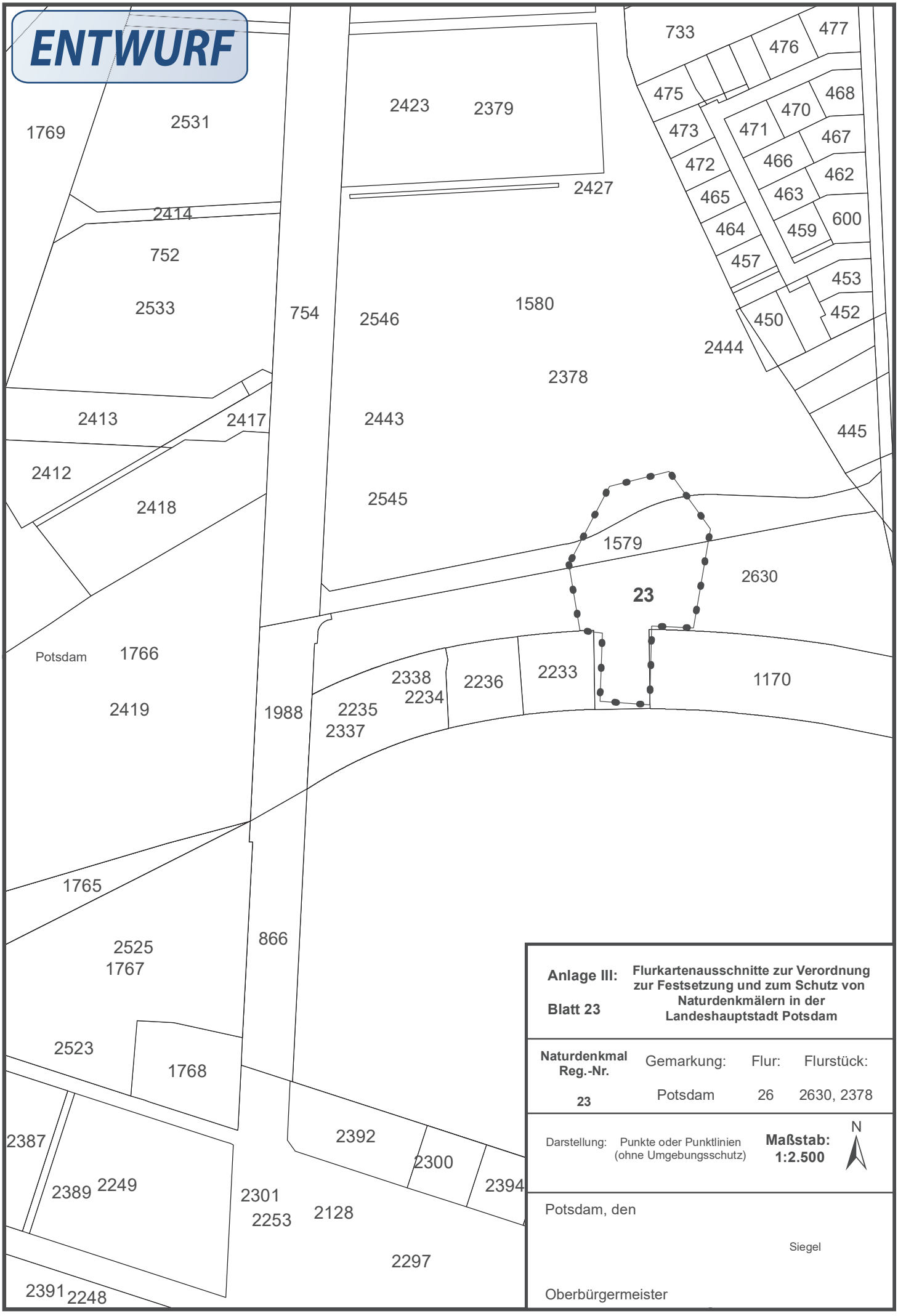

Anlage III: **Blatt 23**	**Flurkartenausschnitte zur Verordnung zur Festsetzung und zum Schutz von Naturdenkmälern in der Landeshauptstadt Potsdam**		
Naturdenkmal Reg.-Nr.	Gemarkung:	Flur:	Flurstück:
23	Potsdam	26	2630, 2378
Darstellung: Punkte oder Punktlinien (ohne Umgebungsschutz)		**Maßstab: 1:2.500**	N

Potsdam, den

Siegel

Oberbürgermeister

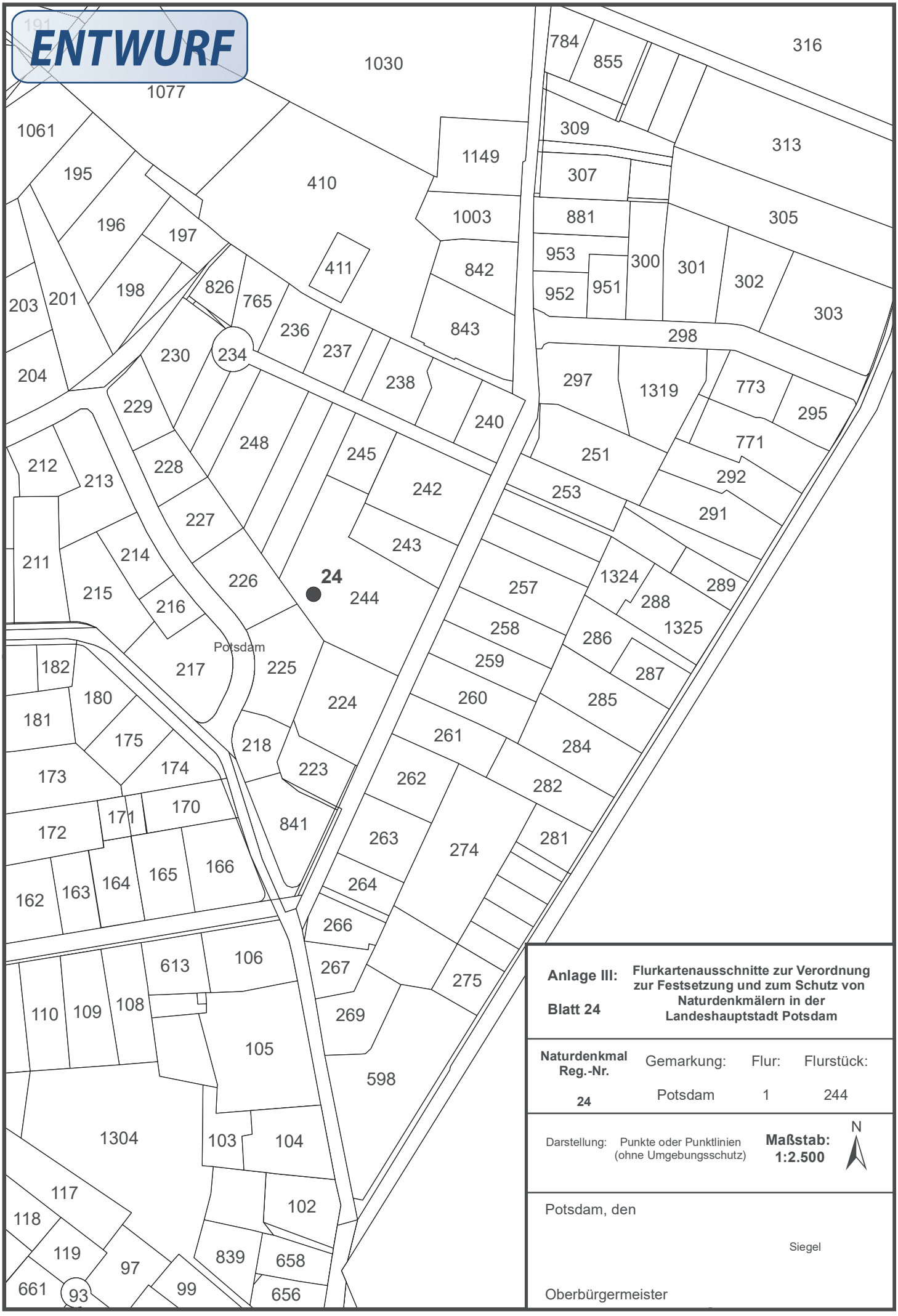

Anlage III: **Flurkartenausschnitte zur Verordnung zur Festsetzung und zum Schutz von Naturdenkmälern in der Landeshauptstadt Potsdam**

Blatt 24

Naturdenkmal Reg.-Nr.	Gemarkung:	Flur:	Flurstück:
24	Potsdam	1	244

Darstellung: Punkte oder Punktlinien (ohne Umgebungsschutz)

Maßstab: 1:2.500

N

Potsdam, den

Siegel

Oberbürgermeister

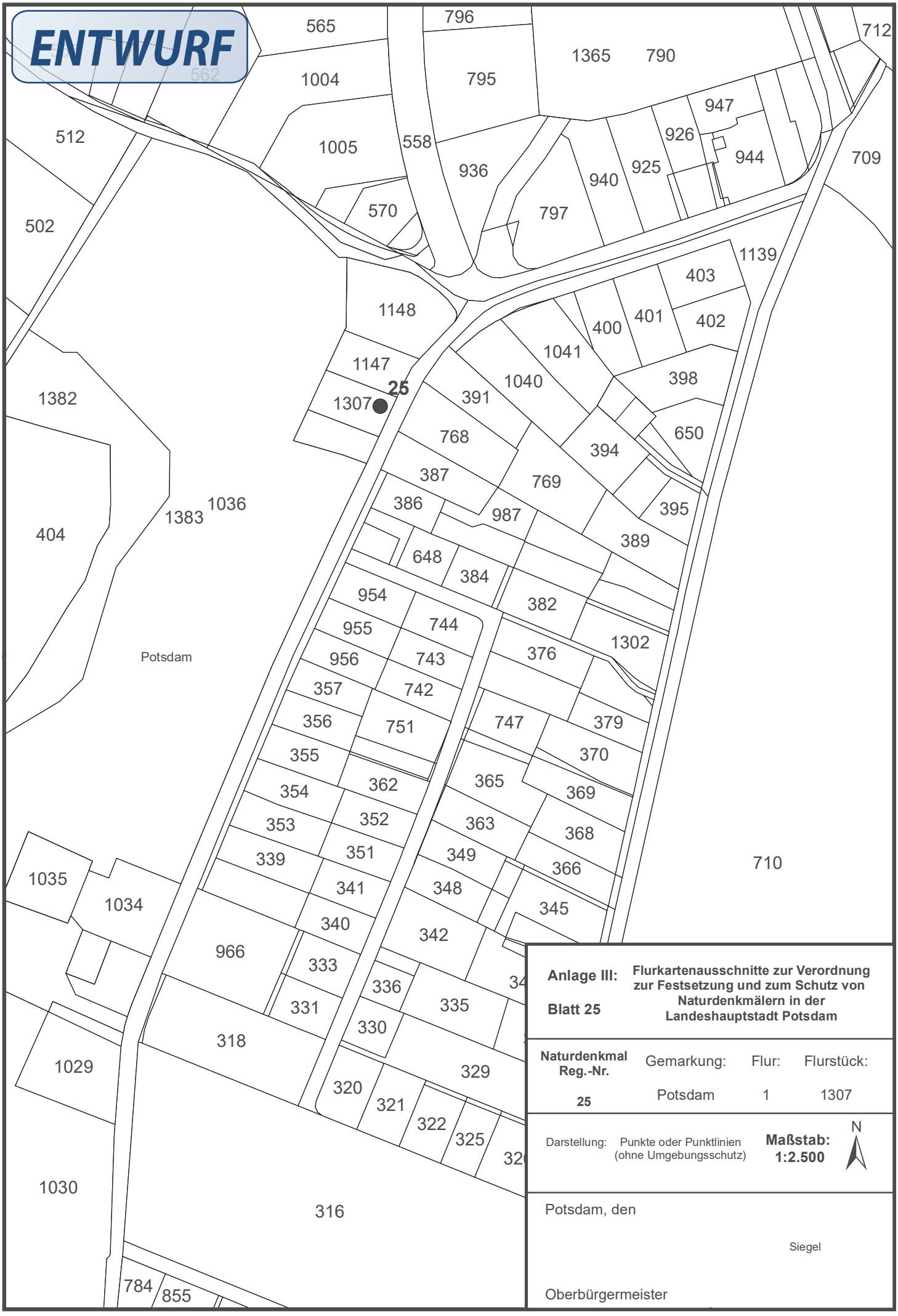
ENTWURF
562
565
796
712
1004
795
1365
790
947
512
1005
558
926
944
709
936
940
925
502
570
797
1139
403
1148
400
401
402
1041
1147
1040
398
1382
25
1307
391
650
768
394
387
769
1383
1036
386
987
395
404
389
648
384
954
382
955
744
1302
Potsdam
956
743
376
357
742
747
379
356
751
370
355
362
365
369
354
352
363
368
353
351
349
366
339
341
348
345
1035
1034
340
342
710
966
333
336
335
331
330
318
1029
329
320
321
322
325
1030
316
784
855
Anlage III:
Blatt 25
Flurkartenausschnitte zur Verordnung zur Festsetzung und zum Schutz von Naturdenkmälern in der Landeshauptstadt Potsdam
Naturdenkmal Reg.-Nr.
Gemarkung:
Flur:
Flurstück:
25
Potsdam
1
1307
Darstellung:
Punkte oder Punktlinien (ohne Umgebungsschutz)
Maßstab: 1:2.500
N
Potsdam, den
Siegel
Oberbürgermeister

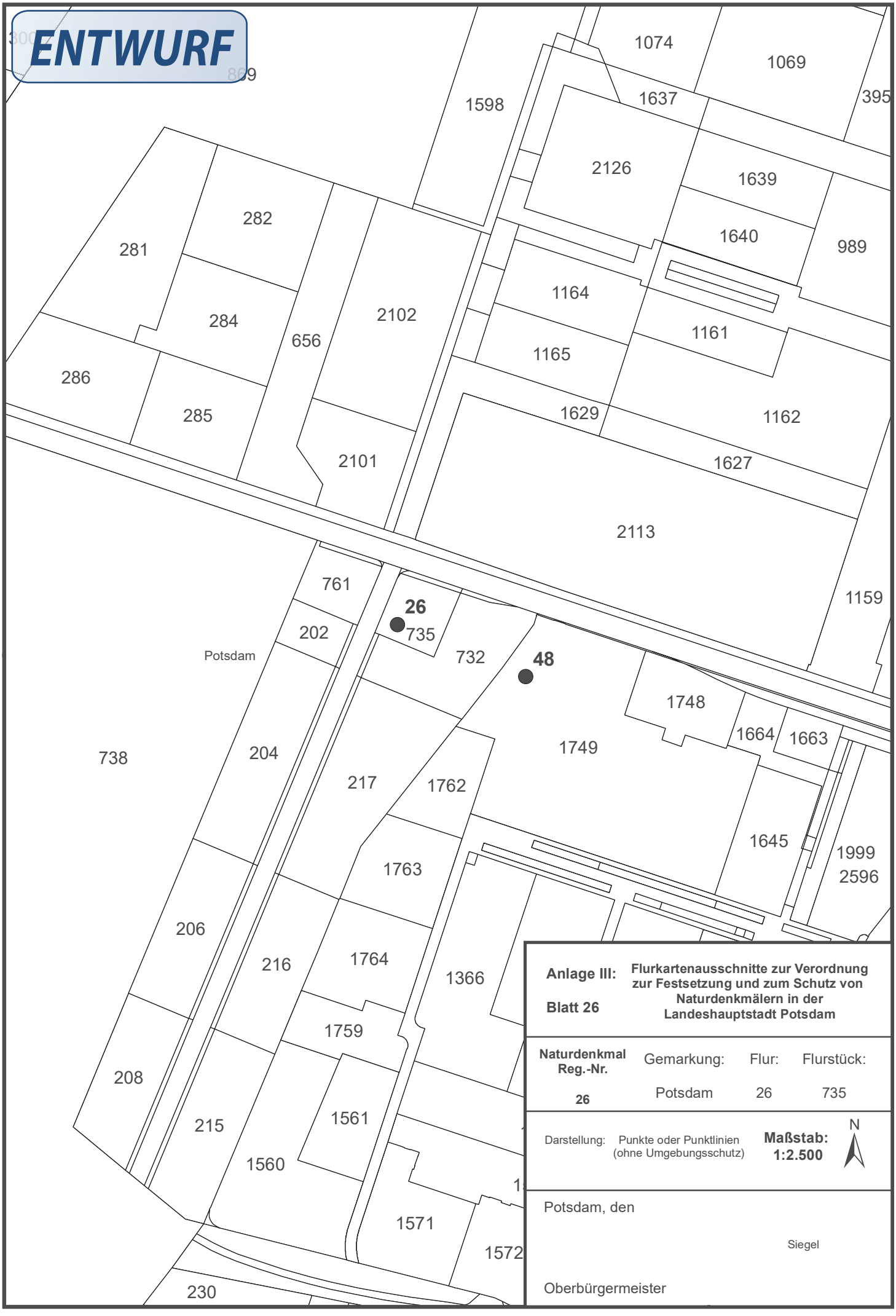

Anlage III: **Flurkartenausschnitte zur Verordnung zur Festsetzung und zum Schutz von Naturdenkmälern in der Landeshauptstadt Potsdam**

Blatt 26

Naturdenkmal Reg.-Nr.	Gemarkung:	Flur:	Flurstück:
26	Potsdam	26	735

Darstellung: Punkte oder Punktlinien (ohne Umgebungsschutz)

Maßstab: 1:2.500

N

Potsdam, den

Siegel

Oberbürgermeister

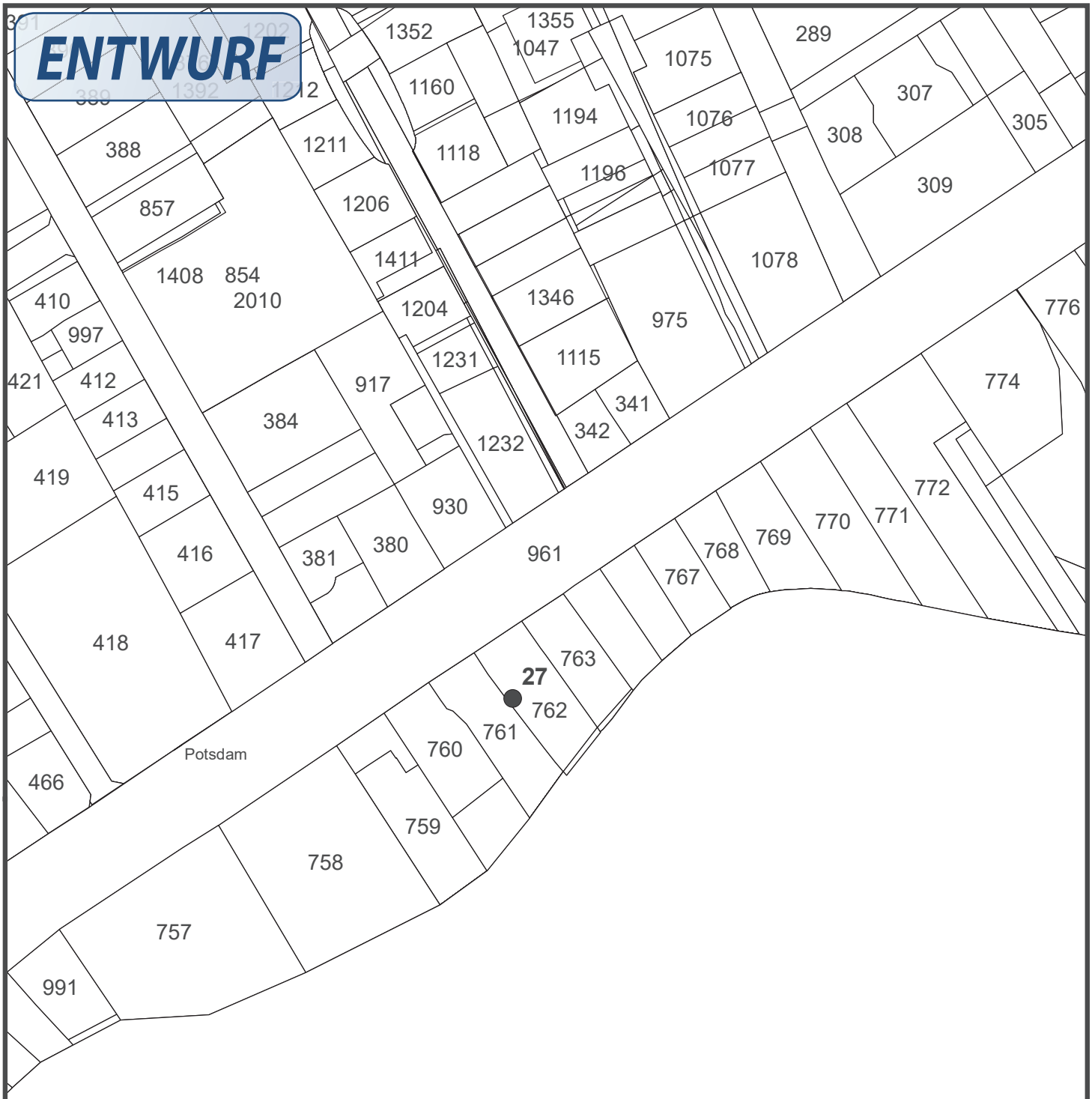

Anlage III:	**Flurkartenausschnitte zur Verordnung zur Festsetzung und zum Schutz von Naturdenkmälern in der Landeshauptstadt Potsdam**
Blatt 27	

Naturdenkmal Reg.-Nr.	Gemarkung:	Flur:	Flurstück:
27	Potsdam	2	762

Darstellung: Punkte oder Punktlinien (ohne Umgebungsschutz)

Maßstab: 1:2.500

N

Potsdam, den

Siegel

Oberbürgermeister

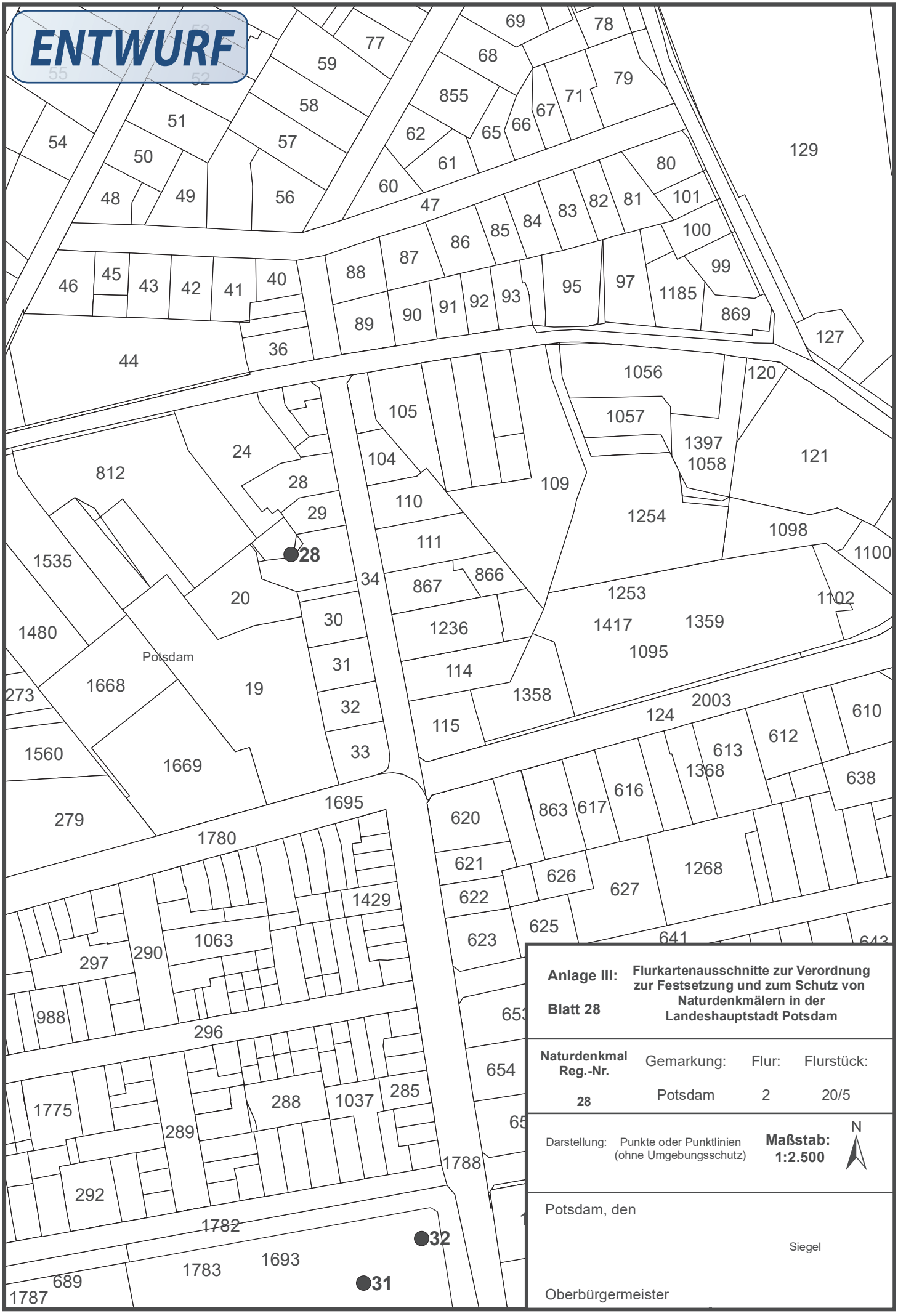

Anlage III: **Flurkartenausschnitte zur Verordnung zur Festsetzung und zum Schutz von Naturdenkmälern in der Landeshauptstadt Potsdam**

Blatt 28

Naturdenkmal Reg.-Nr.	Gemarkung:	Flur:	Flurstück:
28	Potsdam	2	20/5

Darstellung: Punkte oder Punktlinien (ohne Umgebungsschutz)

Maßstab: 1:2.500

N

Potsdam, den

Siegel

Oberbürgermeister

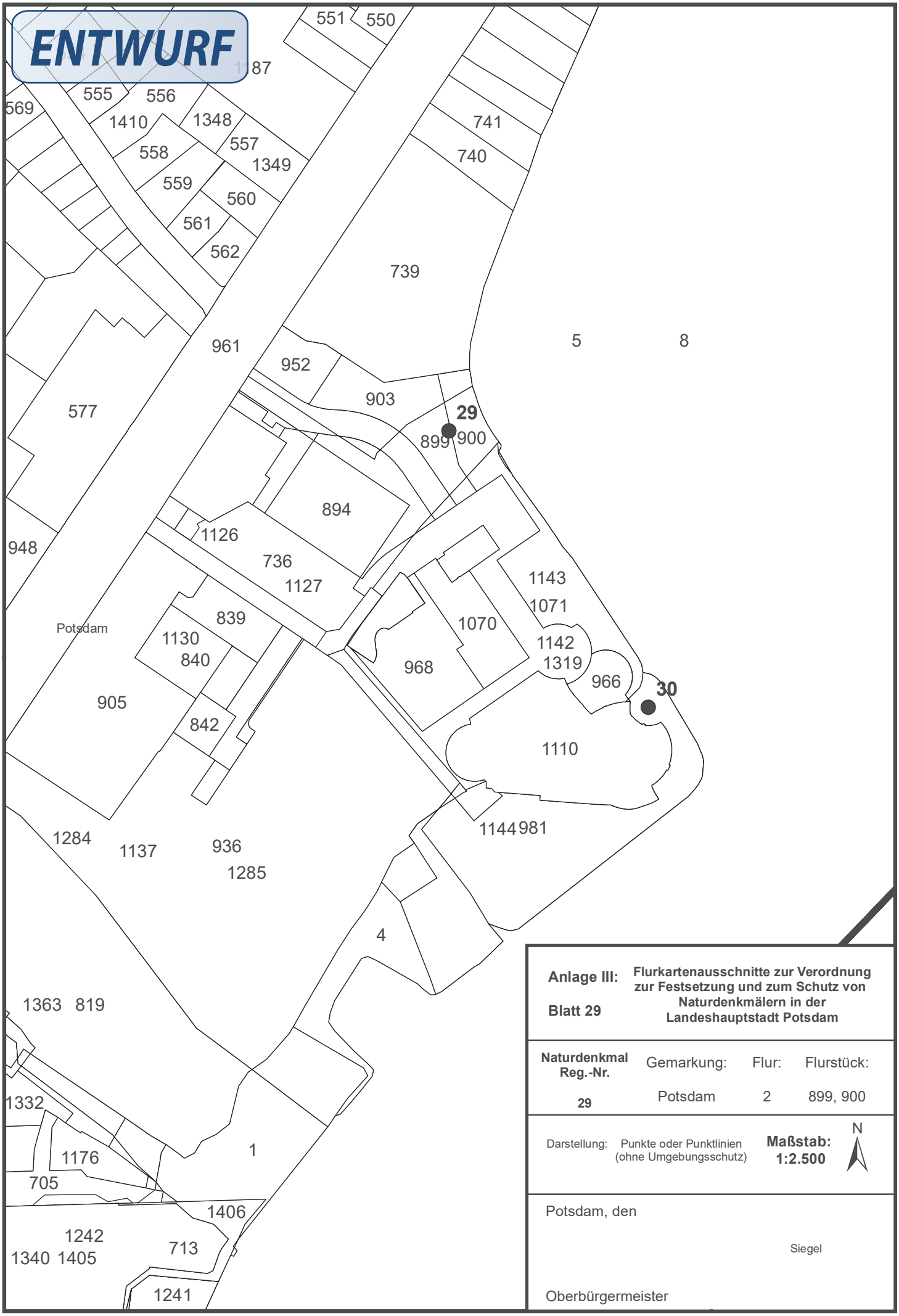

Anlage III: **Flurkartenausschnitte zur Verordnung zur Festsetzung und zum Schutz von Naturdenkmälern in der Landeshauptstadt Potsdam**

Blatt 29

Naturdenkmal Reg.-Nr.	Gemarkung:	Flur:	Flurstück:
29	Potsdam	2	899, 900

Darstellung: Punkte oder Punktlinien (ohne Umgebungsschutz)

Maßstab: 1:2.500

N

Potsdam, den

Siegel

Oberbürgermeister

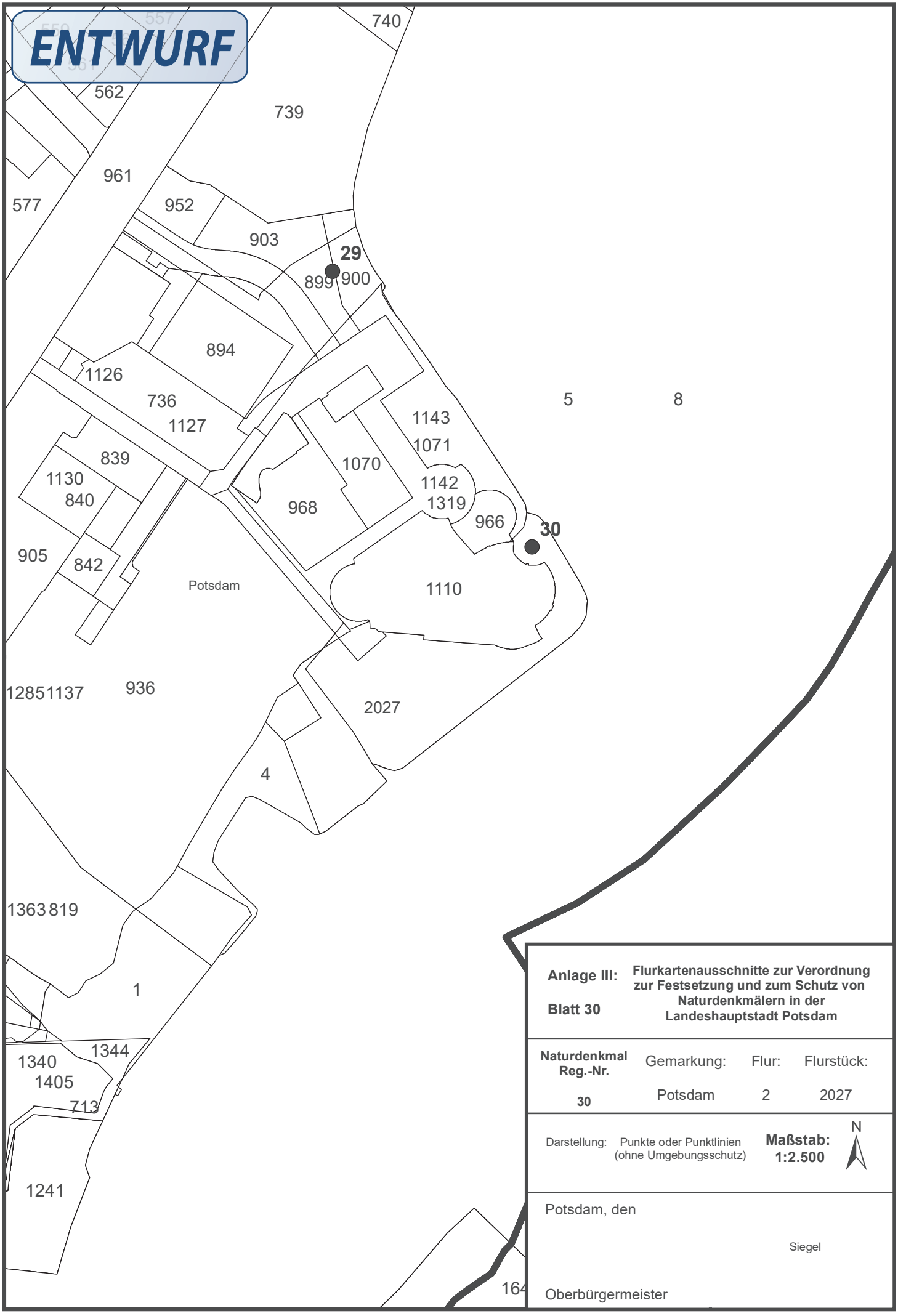

Anlage III: **Blatt 30**	**Flurkartenausschnitte zur Verordnung zur Festsetzung und zum Schutz von Naturdenkmälern in der Landeshauptstadt Potsdam**

Naturdenkmal Reg.-Nr.	Gemarkung:	Flur:	Flurstück:
30	Potsdam	2	2027

Darstellung: Punkte oder Punktlinien (ohne Umgebungsschutz)

Maßstab: 1:2.500

N

Potsdam, den

Siegel

Oberbürgermeister

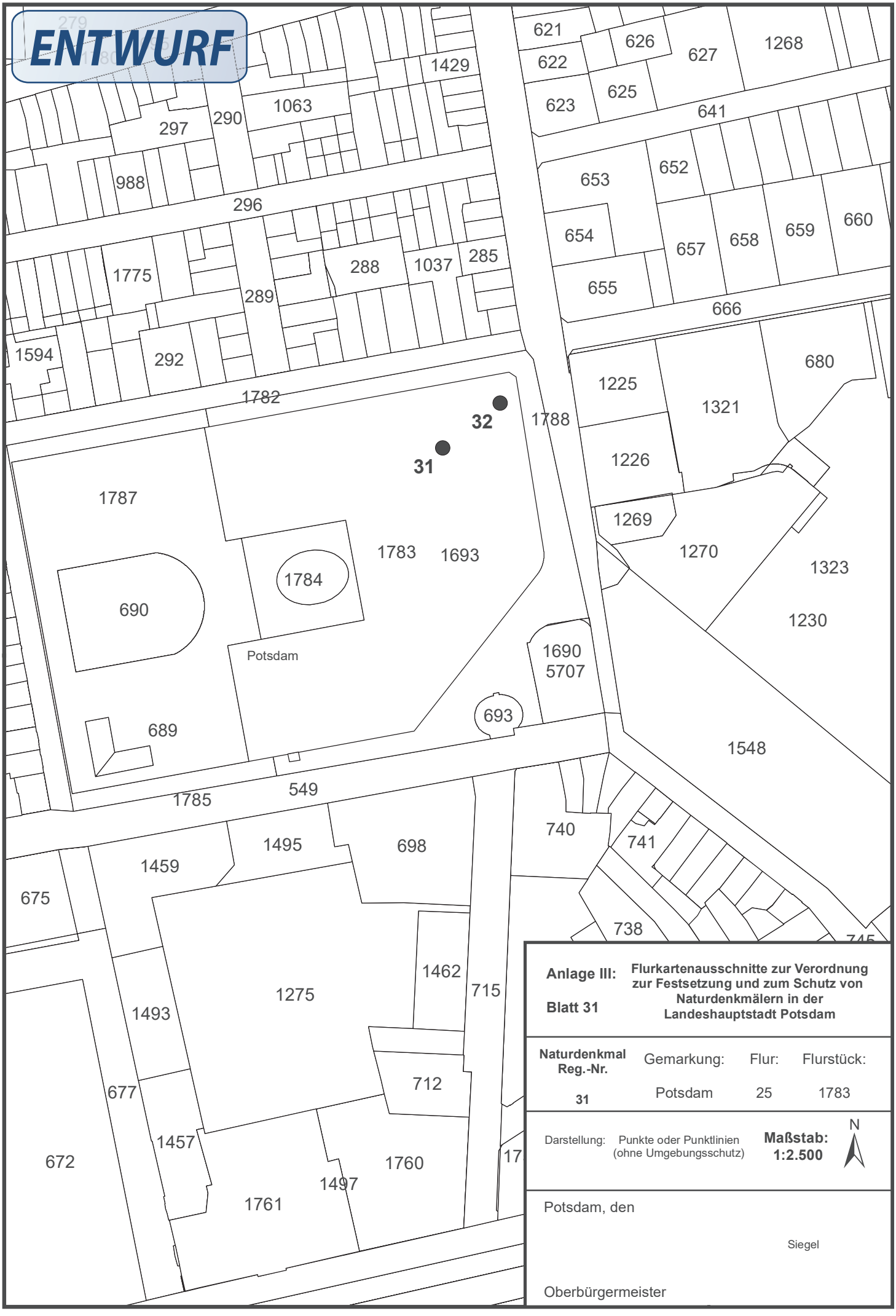

Anlage III: **Flurkartenausschnitte zur Verordnung zur Festsetzung und zum Schutz von Naturdenkmälern in der Landeshauptstadt Potsdam**

Blatt 31

Naturdenkmal Reg.-Nr.	Gemarkung:	Flur:	Flurstück:
31	Potsdam	25	1783

Darstellung: Punkte oder Punktlinien (ohne Umgebungsschutz)

Maßstab: 1:2.500

N

Potsdam, den

Siegel

Oberbürgermeister

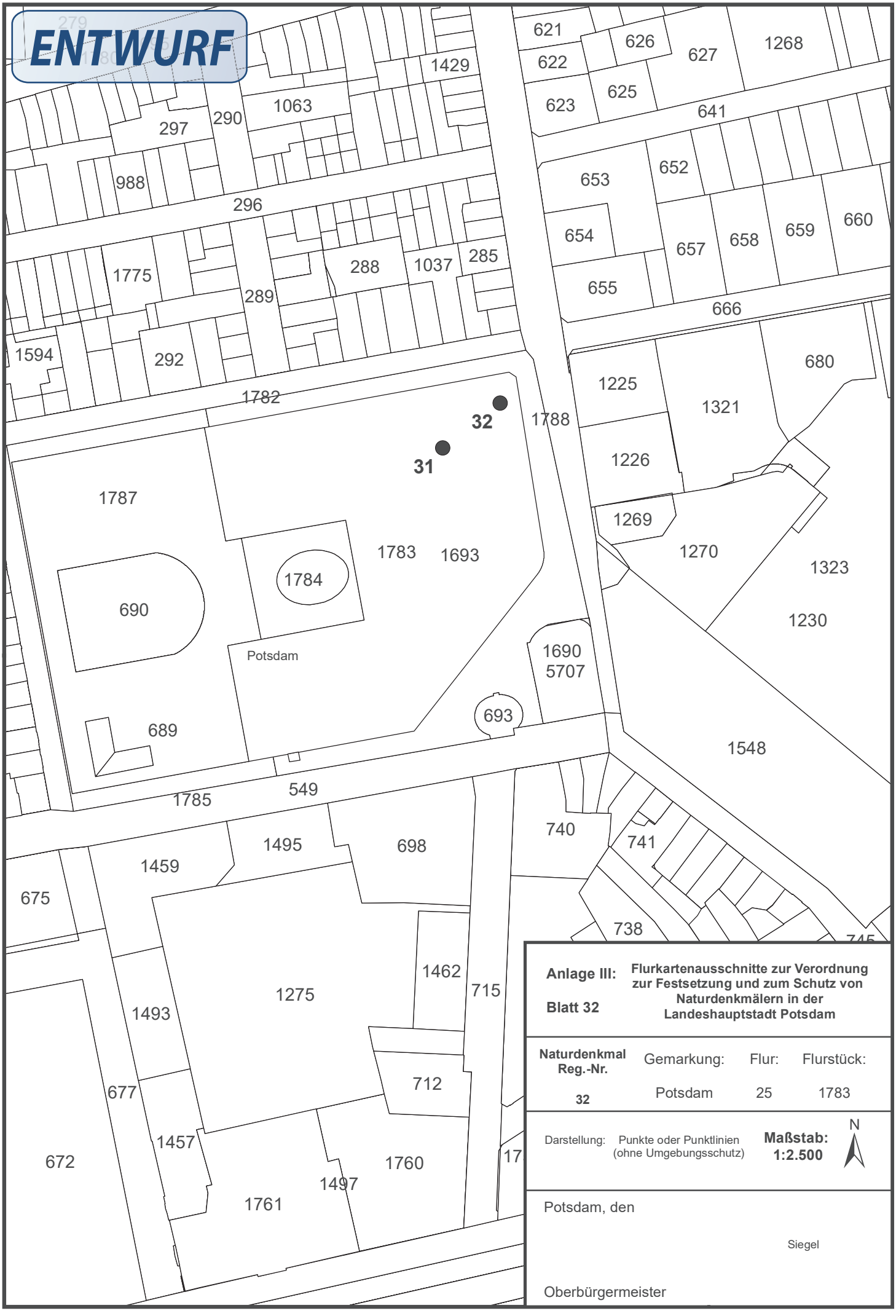

Anlage III: **Flurkartenausschnitte zur Verordnung zur Festsetzung und zum Schutz von Naturdenkmälern in der Landeshauptstadt Potsdam**

Blatt 32

Naturdenkmal Reg.-Nr.	Gemarkung:	Flur:	Flurstück:
32	Potsdam	25	1783

Darstellung: Punkte oder Punktlinien (ohne Umgebungsschutz)

Maßstab: 1:2.500

N

Potsdam, den

Siegel

Oberbürgermeister

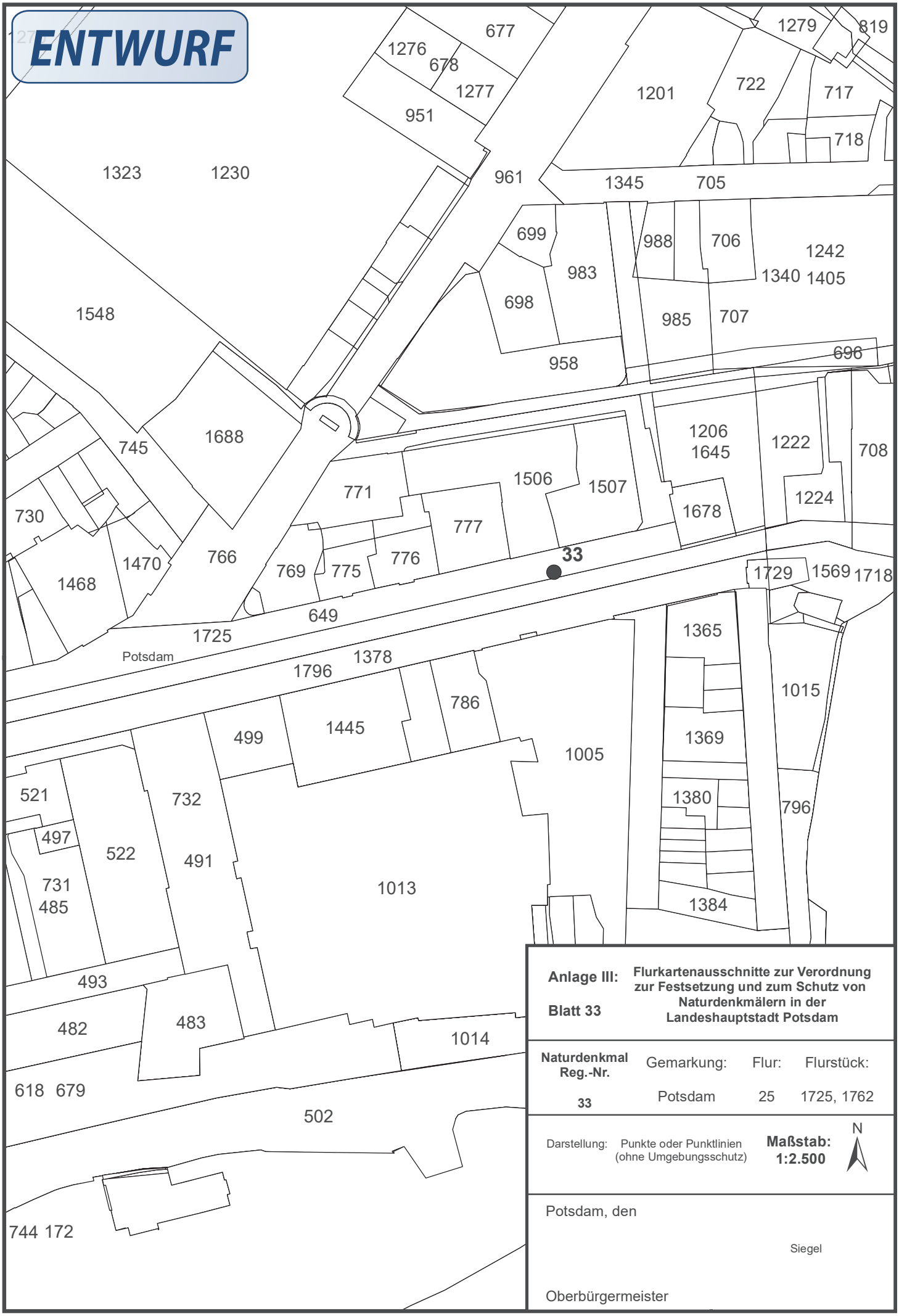

Anlage III: **Flurkartenausschnitte zur Verordnung zur Festsetzung und zum Schutz von Naturdenkmälern in der Landeshauptstadt Potsdam**

Blatt 33

Naturdenkmal Reg.-Nr.	Gemarkung:	Flur:	Flurstück:
33	Potsdam	25	1725, 1762

Darstellung: Punkte oder Punktlinien (ohne Umgebungsschutz)

Maßstab: 1:2.500

N

Potsdam, den

Siegel

Oberbürgermeister

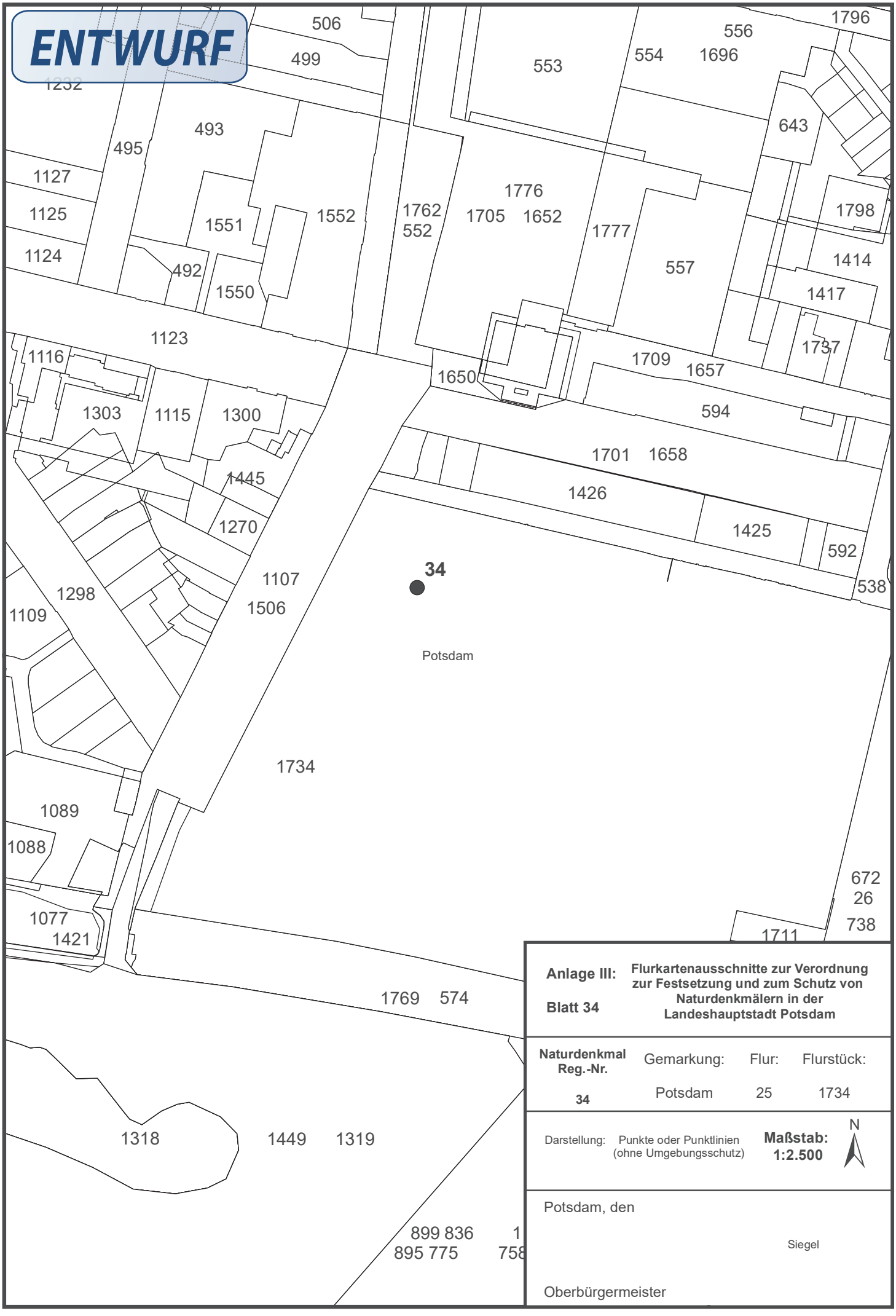
ENTWURF
506
499
553
554
1696
556
1796
643
493
495
1127
1125
1124
1551
1552
1762
552
1705
1652
1776
1777
1798
1414
557
492
1550
1417
1123
1116
1737
1709
1657
1650
1303
1115
1300
594
1701
1658
1445
1426
1270
1425
592
538
1107
1506
34
1298
1109
Potsdam
1734
1089
1088
672
26
738
1077
1421
1711
1769
574
1318
1449
1319
899 836
895 775
Anlage III:
Blatt 34
Flurkartenausschnitte zur Verordnung zur Festsetzung und zum Schutz von Naturdenkmälern in der Landeshauptstadt Potsdam
Naturdenkmal Reg.-Nr.
Gemarkung:
Flur:
Flurstück:
34
Potsdam
25
1734
Darstellung:
Punkte oder Punktlinien (ohne Umgebungsschutz)
Maßstab: 1:2.500
N
Potsdam, den
Siegel
Oberbürgermeister

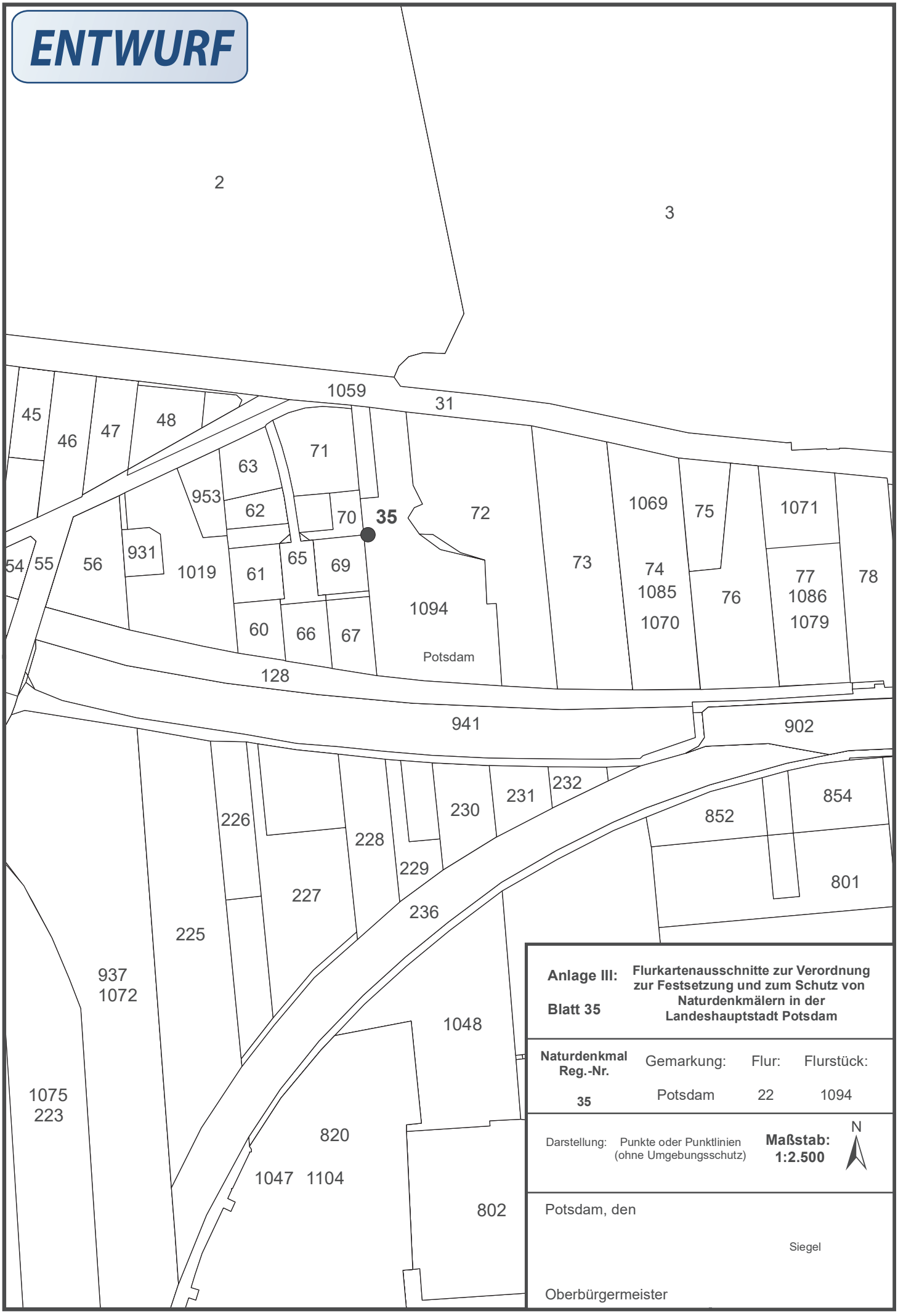

Anlage III: **Flurkartenausschnitte zur Verordnung zur Festsetzung und zum Schutz von Naturdenkmälern in der Landeshauptstadt Potsdam**

Blatt 35

Naturdenkmal Reg.-Nr.	Gemarkung:	Flur:	Flurstück:
35	Potsdam	22	1094

Darstellung: Punkte oder Punktlinien (ohne Umgebungsschutz)

Maßstab: 1:2.500

N

Potsdam, den

Siegel

Oberbürgermeister

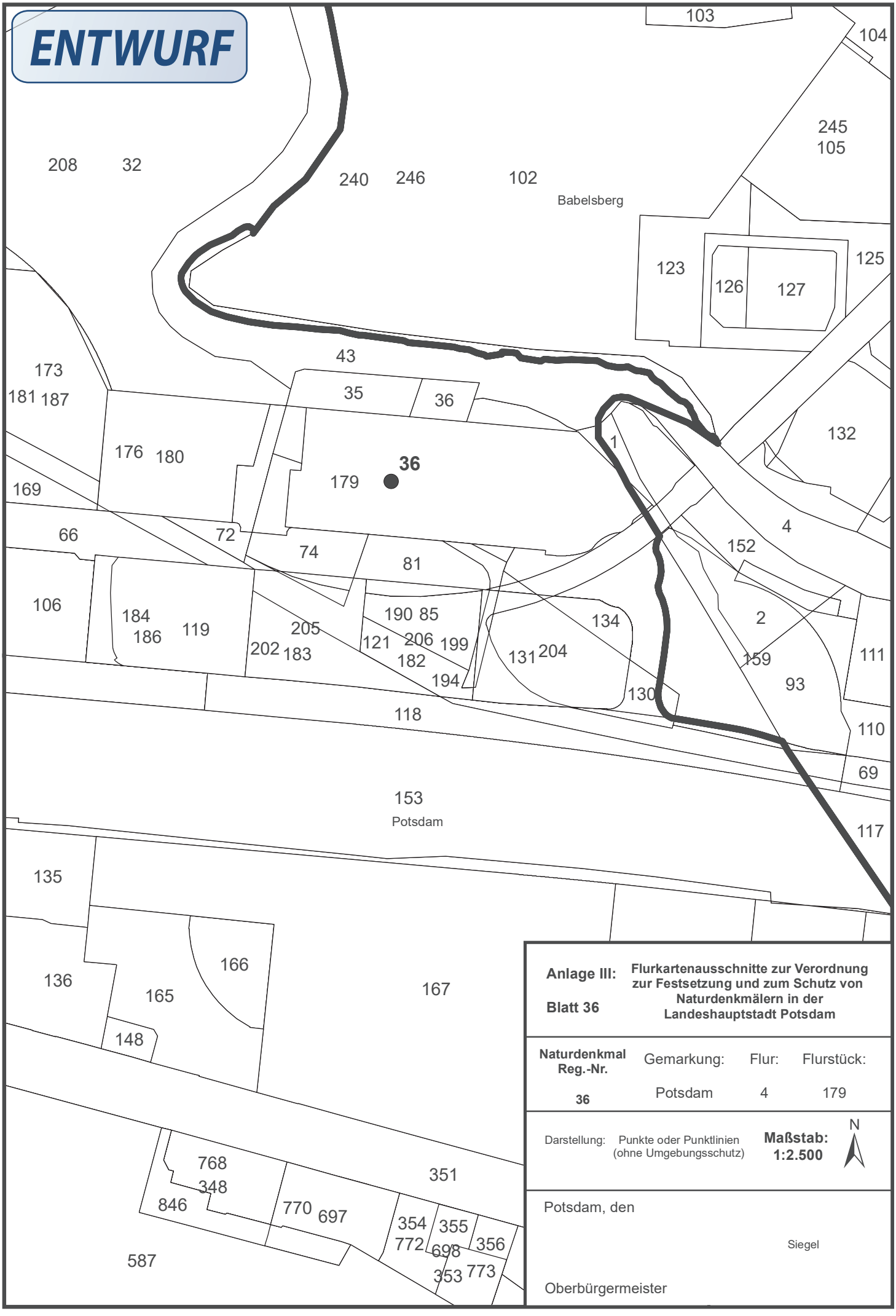

Anlage III: **Blatt 36**	**Flurkartenausschnitte zur Verordnung zur Festsetzung und zum Schutz von Naturdenkmälern in der Landeshauptstadt Potsdam**

Naturdenkmal Reg.-Nr.	Gemarkung:	Flur:	Flurstück:
36	Potsdam	4	179

Darstellung: Punkte oder Punktlinien (ohne Umgebungsschutz)

Maßstab: 1:2.500

N

Potsdam, den

Siegel

Oberbürgermeister

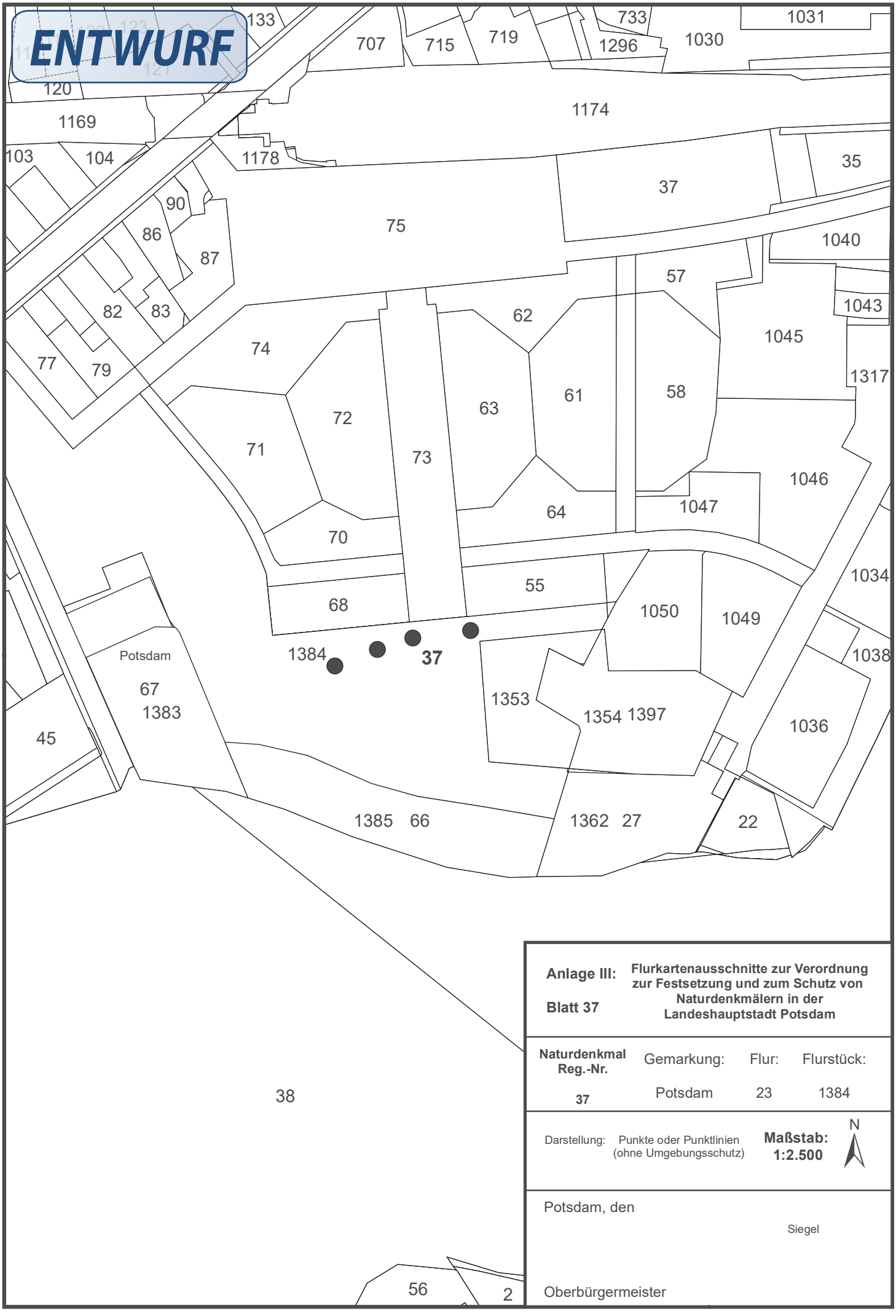

Anlage III:	**Flurkartenausschnitte zur Verordnung zur Festsetzung und zum Schutz von Naturdenkmälern in der Landeshauptstadt Potsdam**
Blatt 37	

Naturdenkmal Reg.-Nr.	Gemarkung:	Flur:	Flurstück:
37	Potsdam	23	1384

Darstellung: Punkte oder Punktlinien (ohne Umgebungsschutz)

Maßstab: 1:2.500

N

Potsdam, den

Siegel

Oberbürgermeister

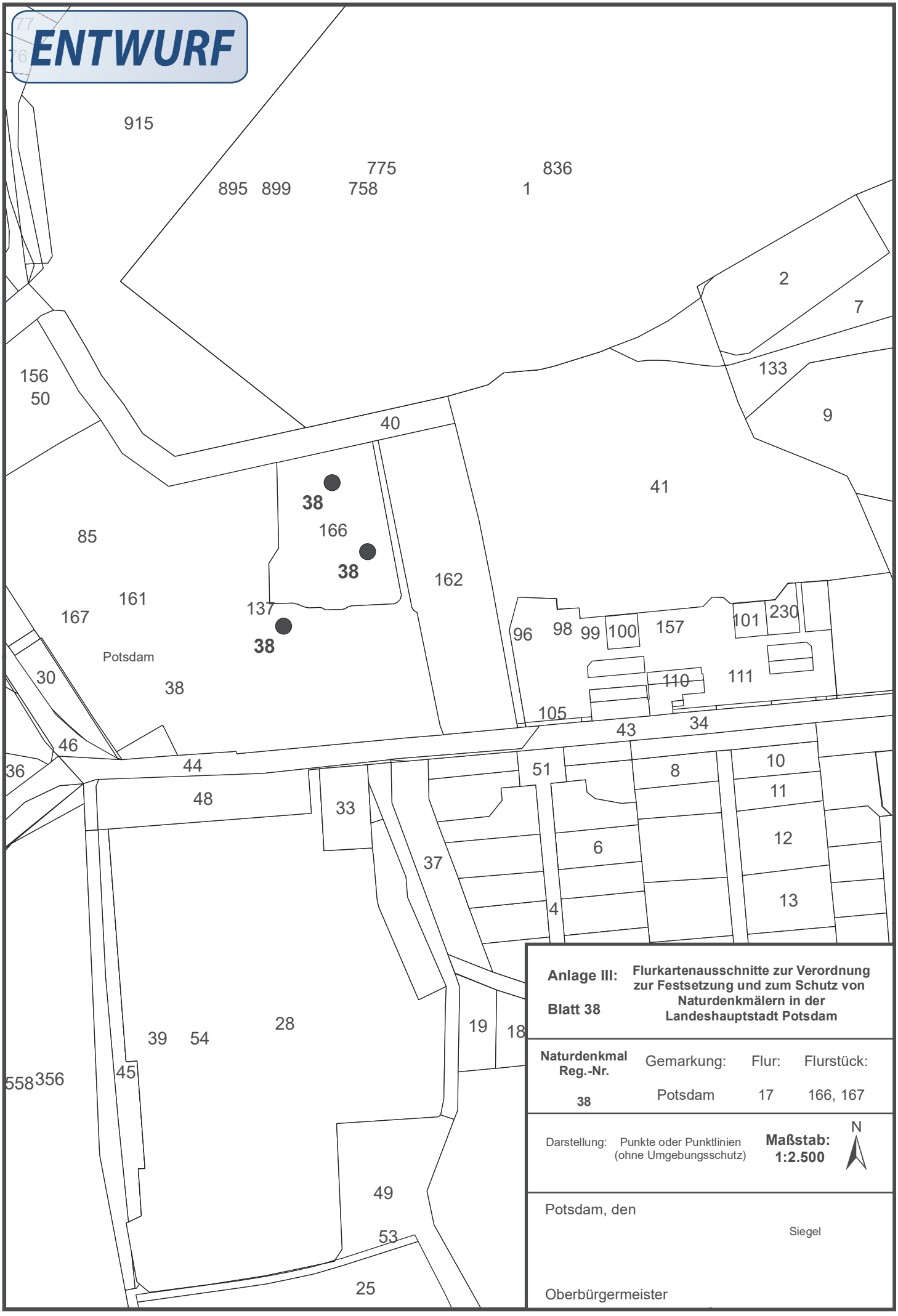

Anlage III: **Flurkartenausschnitte zur Verordnung zur Festsetzung und zum Schutz von Naturdenkmälern in der Landeshauptstadt Potsdam**

Blatt 38

Naturdenkmal Reg.-Nr.	Gemarkung:	Flur:	Flurstück:
38	Potsdam	17	166, 167

Darstellung: Punkte oder Punktlinien (ohne Umgebungsschutz)

Maßstab: 1:2.500

N

Potsdam, den

Siegel

Oberbürgermeister

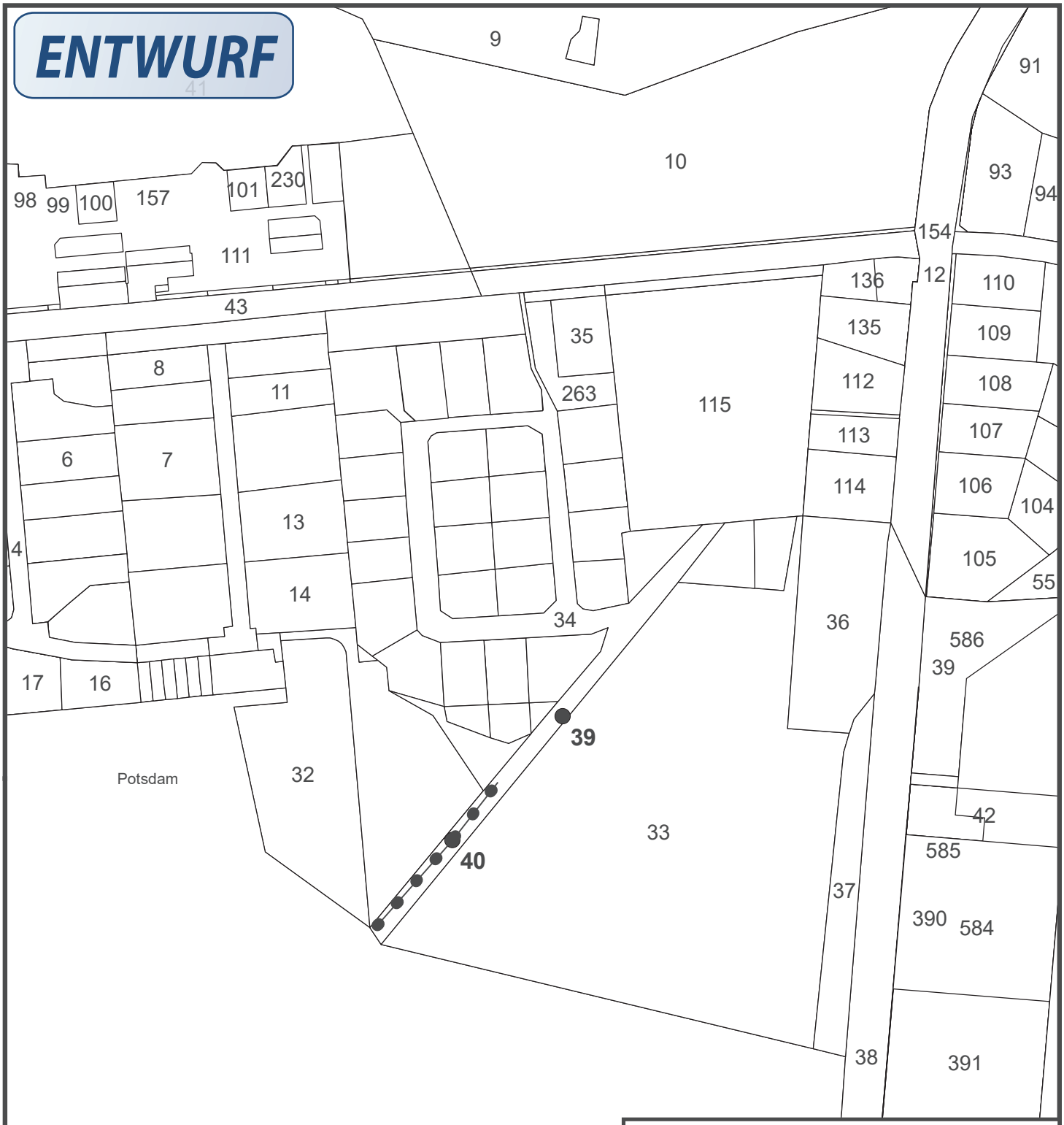

Anlage III: **Flurkartenausschnitte zur Verordnung zur Festsetzung und zum Schutz von Naturdenkmälern in der Landeshauptstadt Potsdam**

Blatt 39

Naturdenkmal Reg.-Nr.	Gemarkung:	Flur:	Flurstück:
39	Potsdam	14	34/36

Darstellung: Punkte oder Punktlinien (ohne Umgebungsschutz)

Maßstab: 1:2.500

N

Potsdam, den

Siegel

Oberbürgermeister

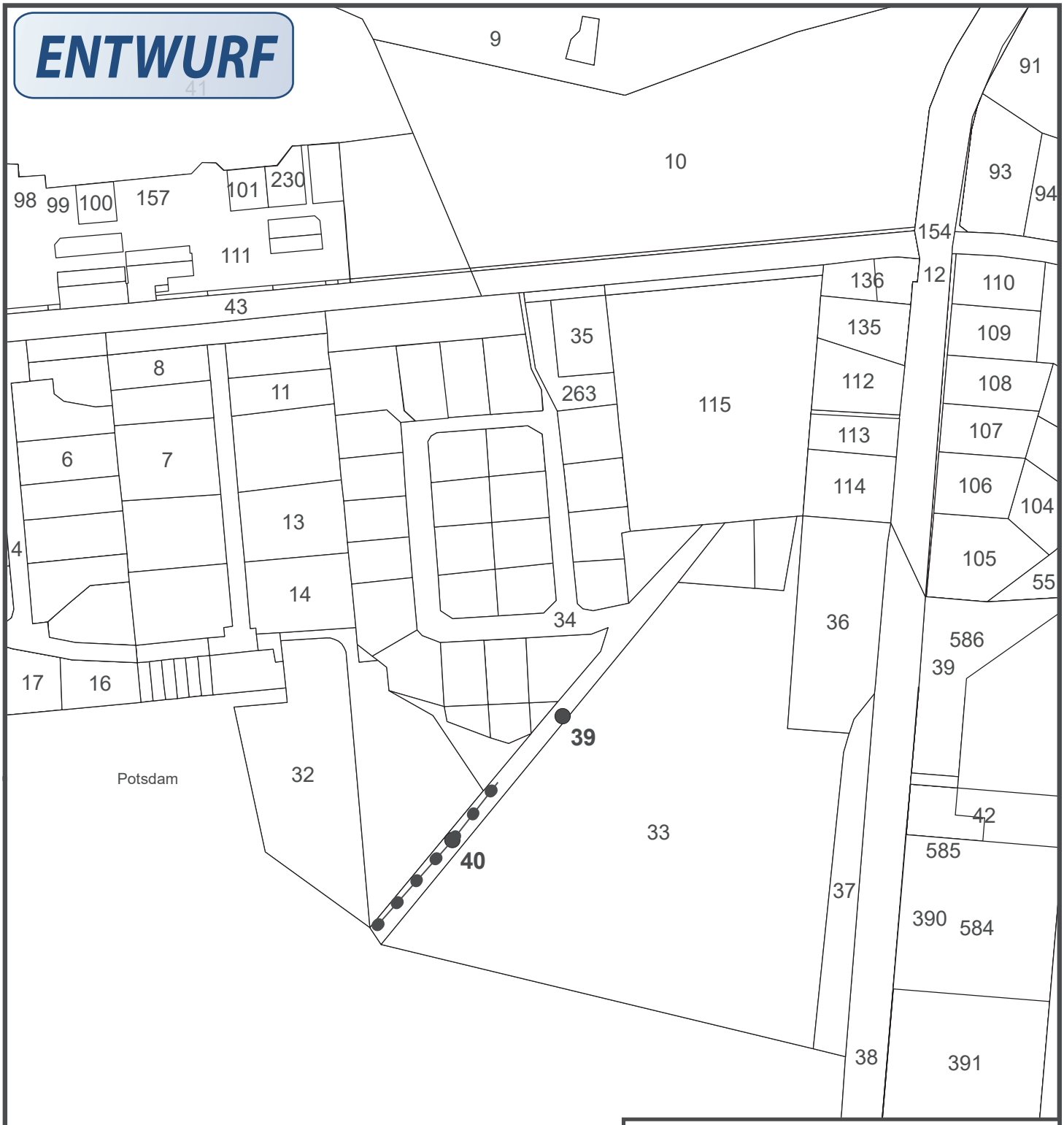

Anlage III: **Flurkartenausschnitte zur Verordnung zur Festsetzung und zum Schutz von Naturdenkmälern in der Landeshauptstadt Potsdam**

Blatt 40

Naturdenkmal Reg.-Nr.	Gemarkung:	Flur:	Flurstück:
40	Potsdam	14	32/7, 34/35 34/36

Darstellung: Punkte oder Punktlinien (ohne Umgebungsschutz)

Maßstab: 1:2.500

N

Potsdam, den

Siegel

Oberbürgermeister

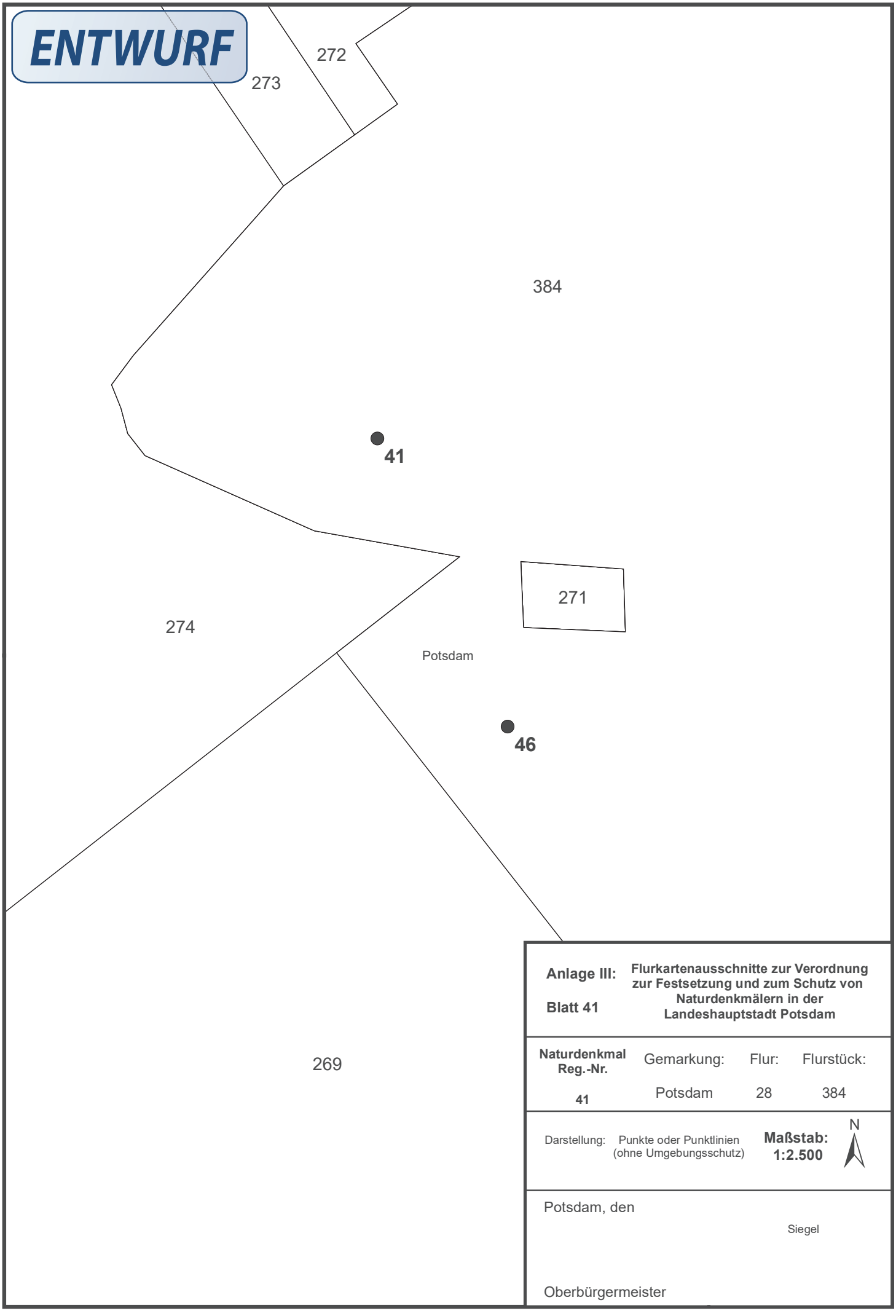

Anlage III: **Flurkartenausschnitte zur Verordnung zur Festsetzung und zum Schutz von Naturdenkmälern in der Landeshauptstadt Potsdam**

Blatt 41

Naturdenkmal Reg.-Nr.	Gemarkung:	Flur:	Flurstück:
41	Potsdam	28	384

Darstellung: Punkte oder Punktlinien (ohne Umgebungsschutz)

Maßstab: 1:2.500

N

Potsdam, den

Siegel

Oberbürgermeister

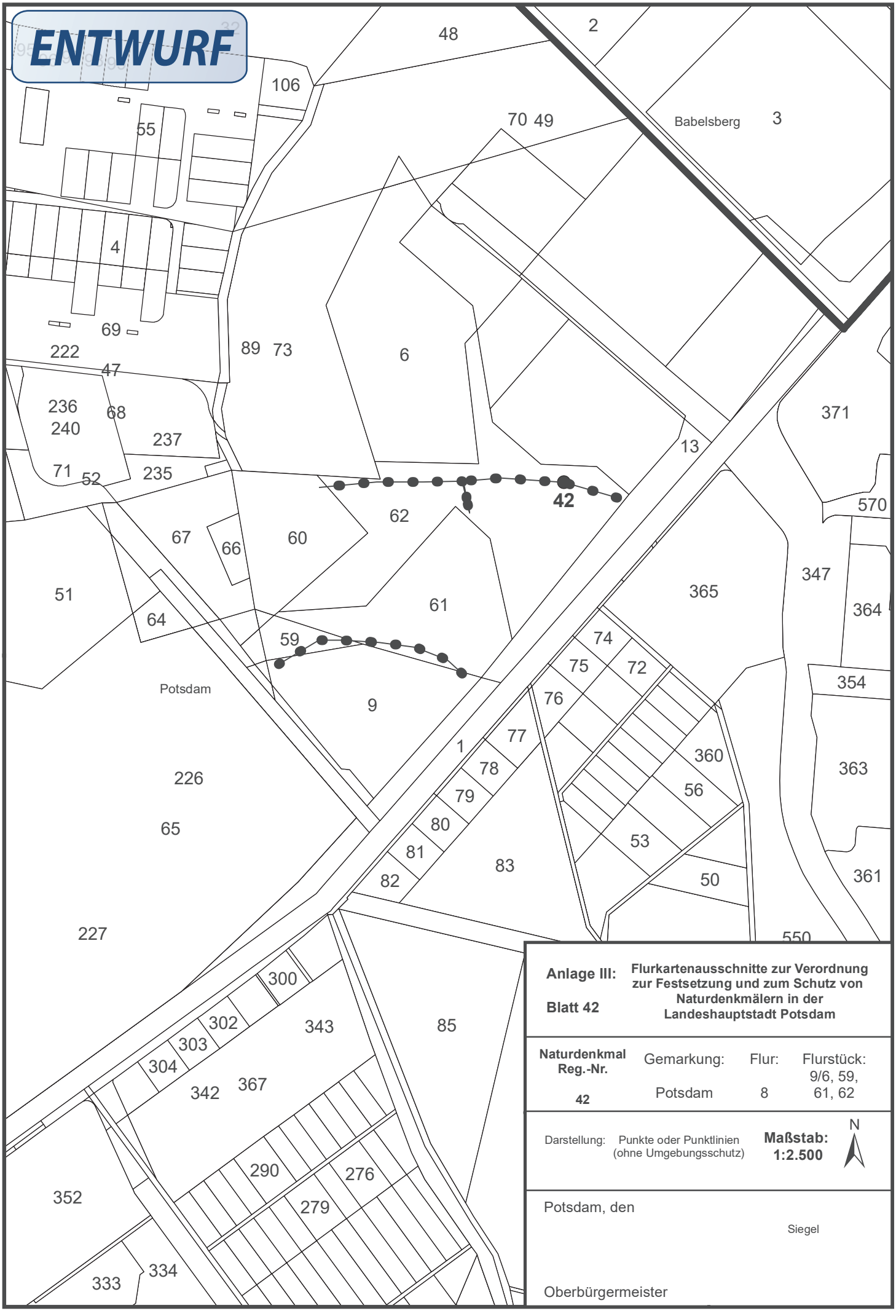

Anlage III: **Flurkartenausschnitte zur Verordnung zur Festsetzung und zum Schutz von Naturdenkmälern in der Landeshauptstadt Potsdam**

Blatt 42

Naturdenkmal Reg.-Nr.	Gemarkung:	Flur:	Flurstück:
42	Potsdam	8	9/6, 59, 61, 62

Darstellung: Punkte oder Punktlinien (ohne Umgebungsschutz)

Maßstab: 1:2.500

N

Potsdam, den

Siegel

Oberbürgermeister

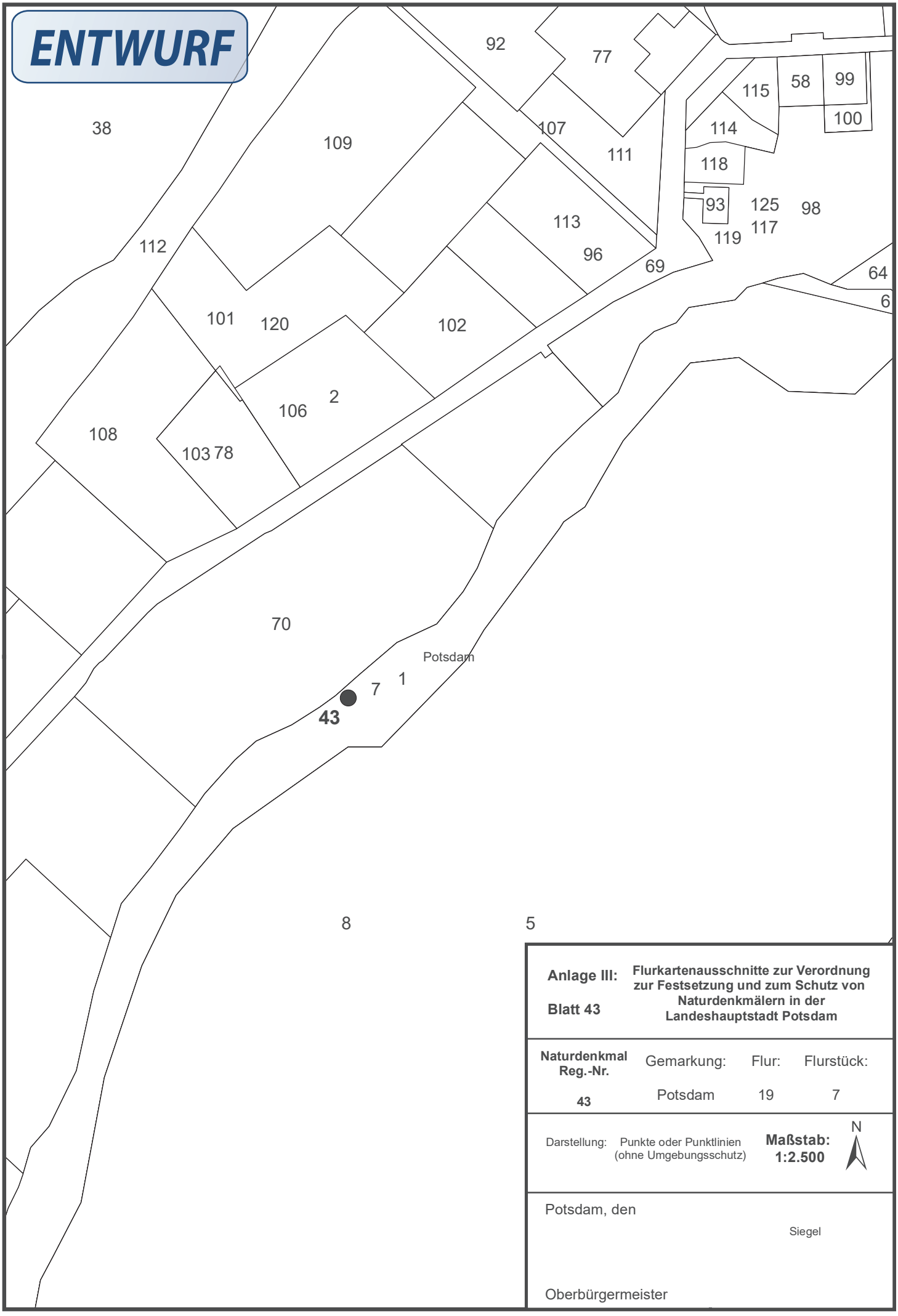

Anlage III: **Flurkartenausschnitte zur Verordnung zur Festsetzung und zum Schutz von Naturdenkmälern in der Landeshauptstadt Potsdam**

Blatt 43

Naturdenkmal Reg.-Nr.	Gemarkung:	Flur:	Flurstück:
43	Potsdam	19	7

Darstellung: Punkte oder Punktlinien (ohne Umgebungsschutz)

Maßstab: 1:2.500

N

Potsdam, den

Siegel

Oberbürgermeister

ENTWURF

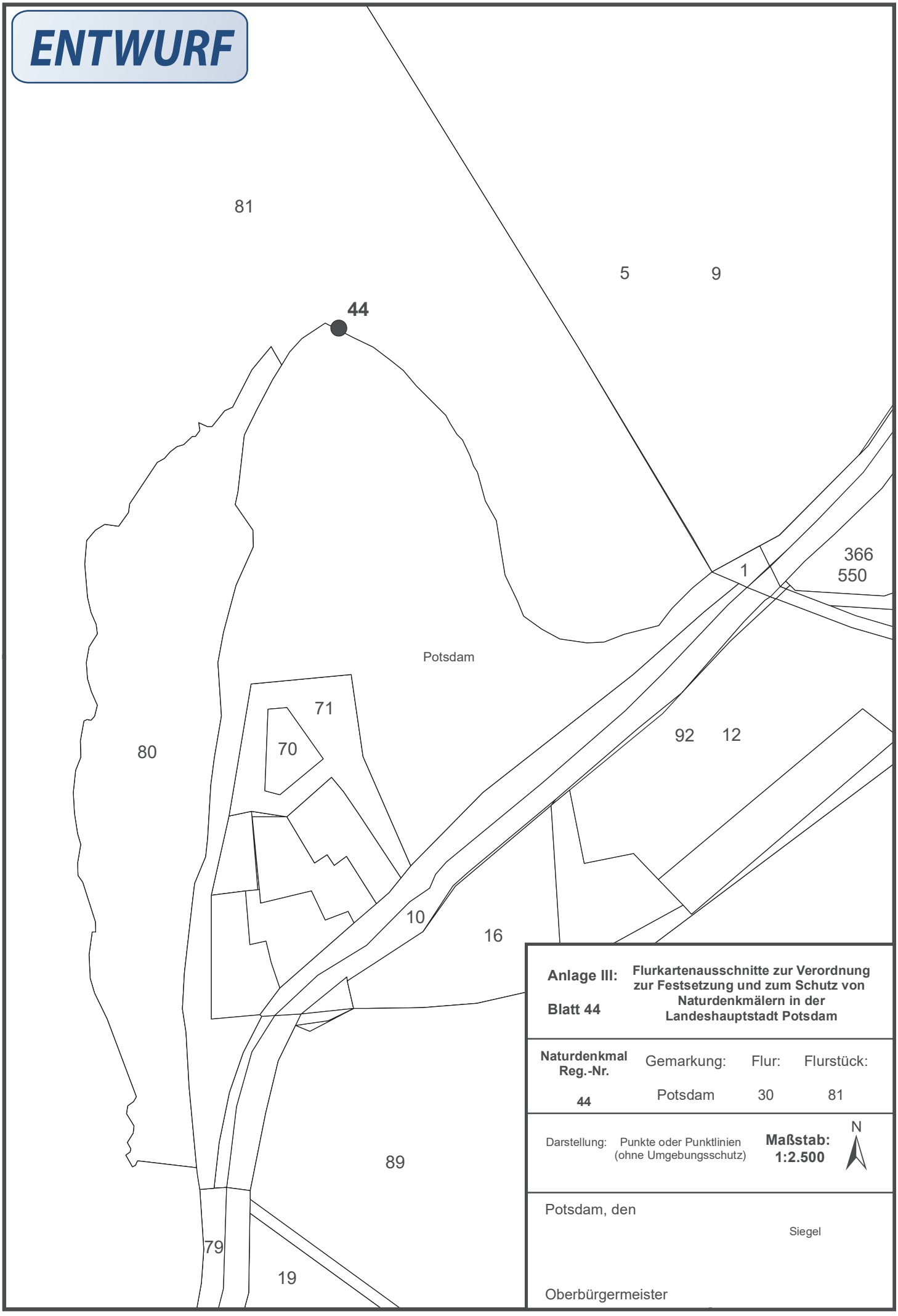

Anlage III: **Flurkartenausschnitte zur Verordnung zur Festsetzung und zum Schutz von Naturdenkmälern in der Landeshauptstadt Potsdam**

Blatt 44

Naturdenkmal Reg.-Nr.	Gemarkung:	Flur:	Flurstück:
44	Potsdam	30	81

Darstellung: Punkte oder Punktlinien (ohne Umgebungsschutz)

Maßstab: 1:2.500

N

Potsdam, den

Siegel

Oberbürgermeister

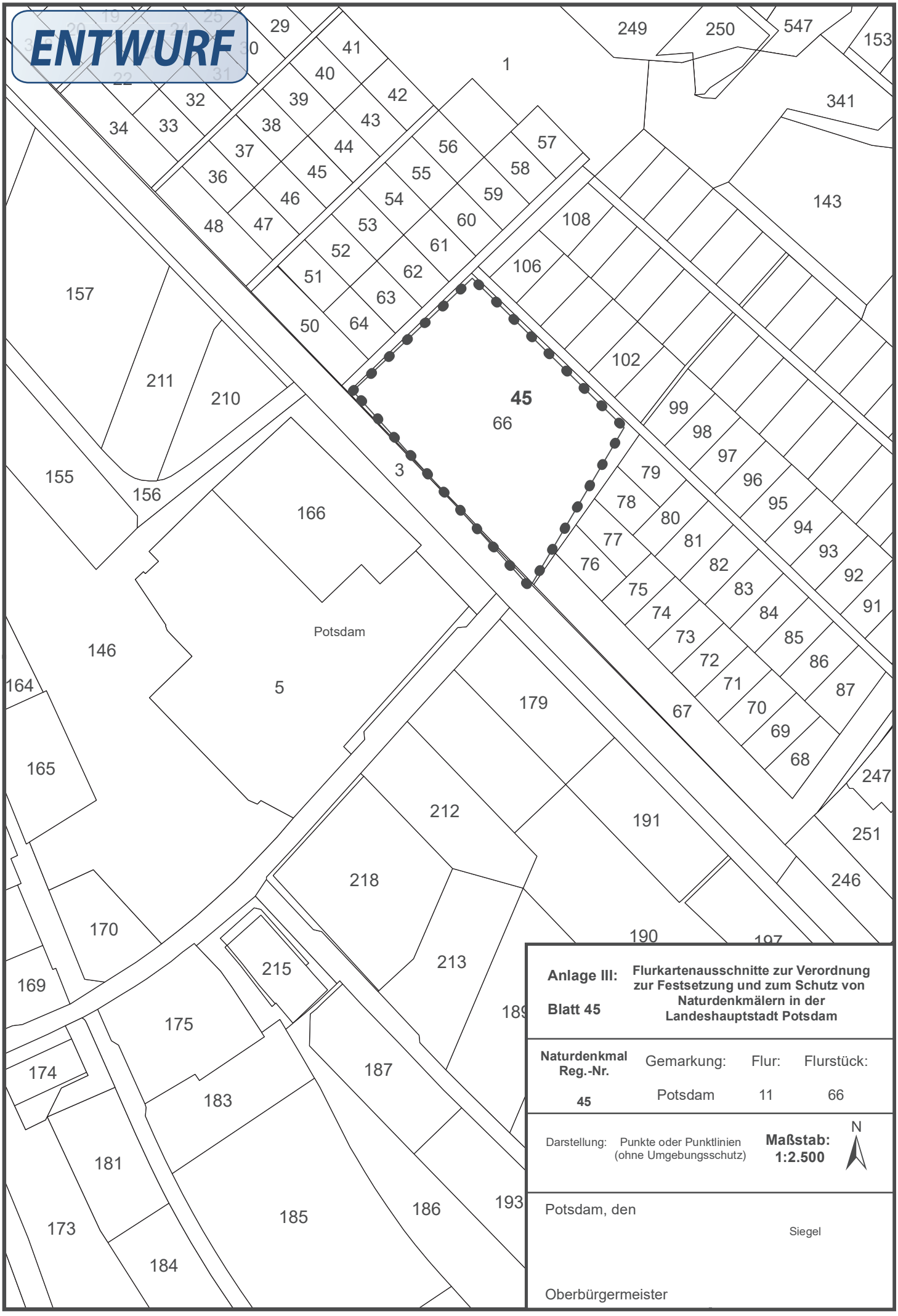

Anlage III: **Flurkartenausschnitte zur Verordnung zur Festsetzung und zum Schutz von Naturdenkmälern in der Landeshauptstadt Potsdam**

Blatt 45

Naturdenkmal Reg.-Nr.	Gemarkung:	Flur:	Flurstück:
45	Potsdam	11	66

Darstellung: Punkte oder Punktlinien (ohne Umgebungsschutz)

Maßstab: 1:2.500

N

Potsdam, den

Siegel

Oberbürgermeister

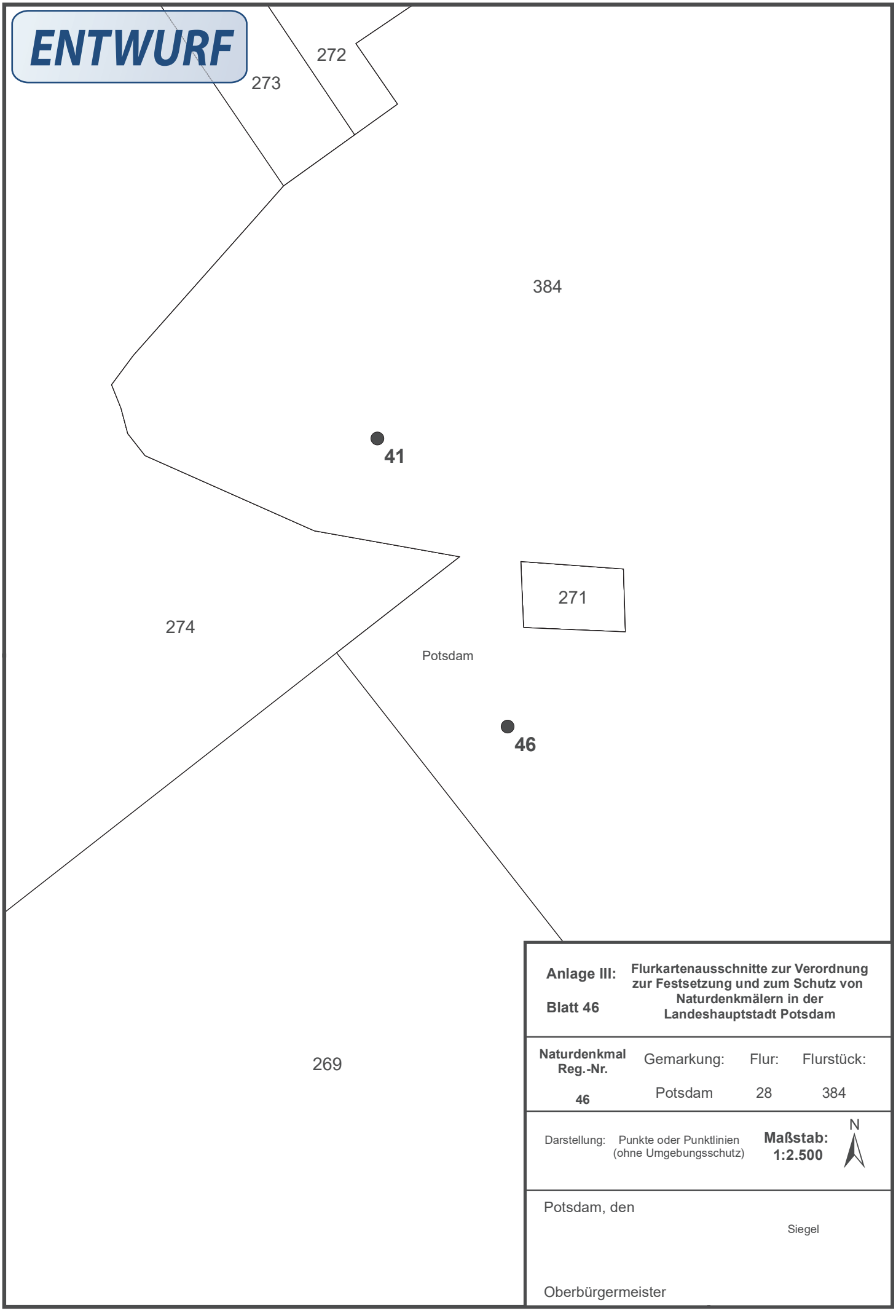

Anlage III: **Flurkartenausschnitte zur Verordnung zur Festsetzung und zum Schutz von Naturdenkmälern in der Landeshauptstadt Potsdam**

Blatt 46

Naturdenkmal Reg.-Nr.	Gemarkung:	Flur:	Flurstück:
46	Potsdam	28	384

Darstellung: Punkte oder Punktlinien (ohne Umgebungsschutz)

Maßstab: 1:2.500

N

Potsdam, den

Siegel

Oberbürgermeister

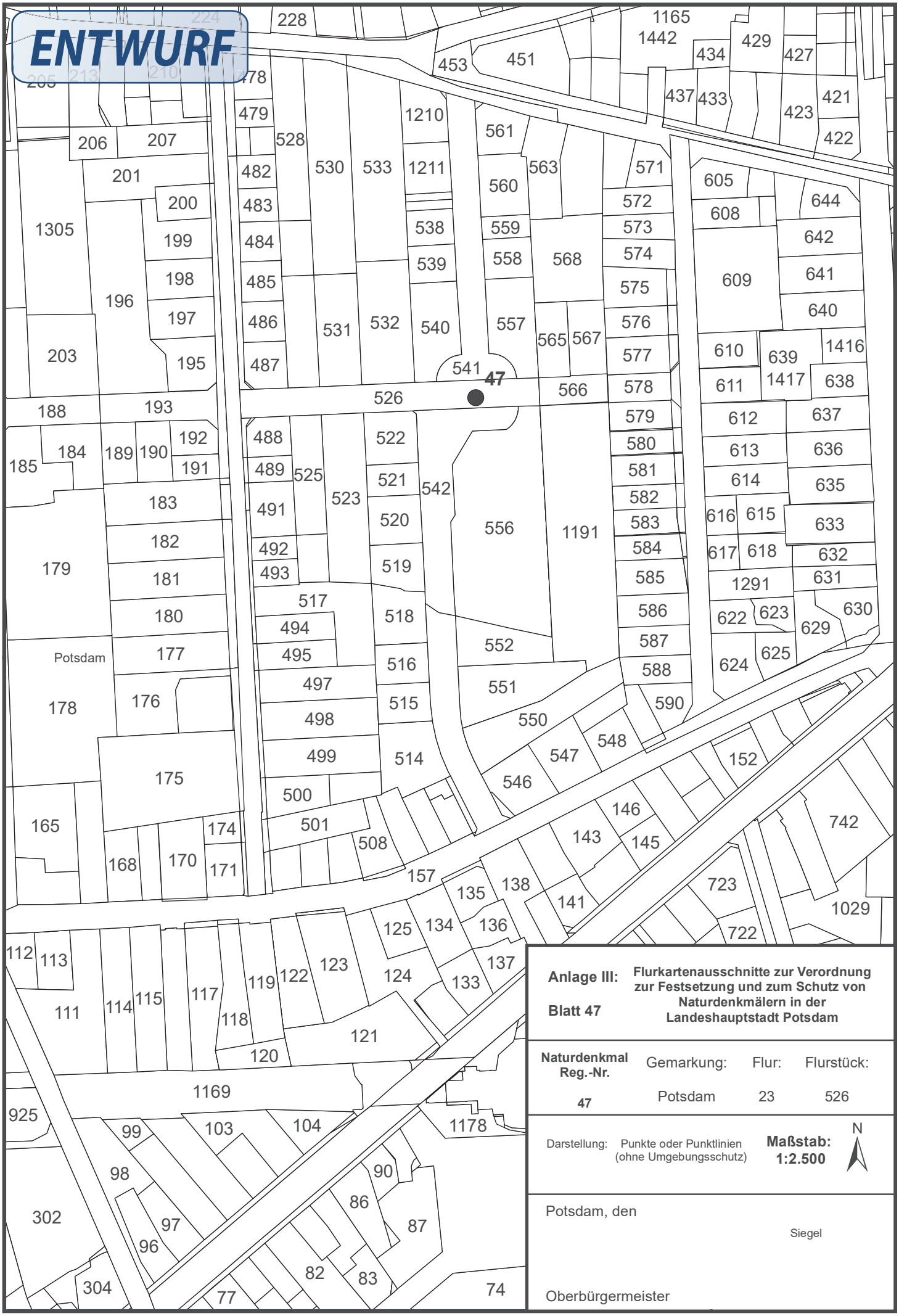

Anlage III: **Flurkartenausschnitte zur Verordnung zur Festsetzung und zum Schutz von Naturdenkmälern in der Landeshauptstadt Potsdam**

Blatt 47

Naturdenkmal Reg.-Nr.	Gemarkung:	Flur:	Flurstück:
47	Potsdam	23	526

Darstellung: Punkte oder Punktlinien (ohne Umgebungsschutz)

Maßstab: 1:2.500

N

Potsdam, den

Siegel

Oberbürgermeister

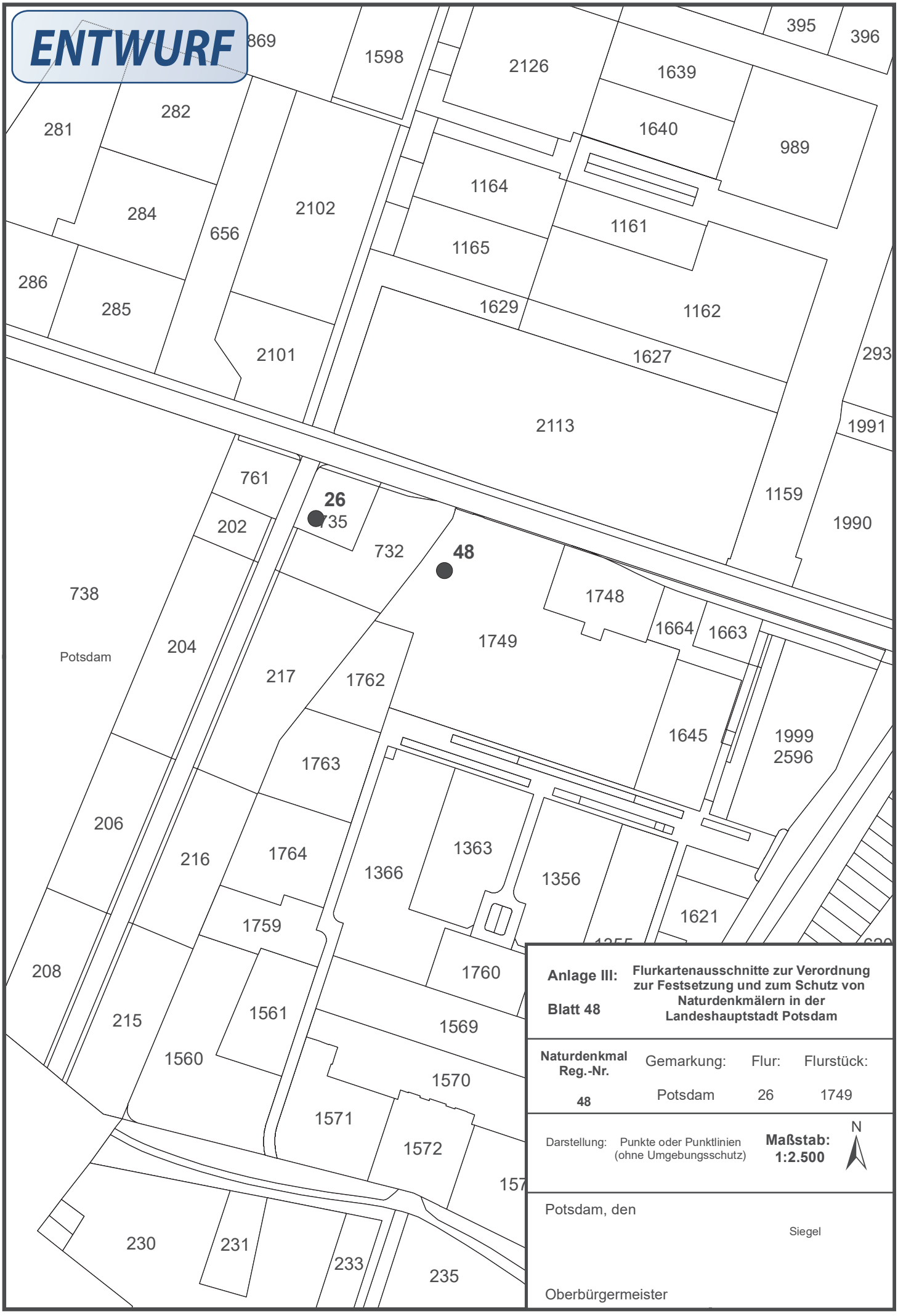

Anlage III: **Flurkartenausschnitte zur Verordnung zur Festsetzung und zum Schutz von Naturdenkmälern in der Landeshauptstadt Potsdam**

Blatt 48

Naturdenkmal Reg.-Nr.	Gemarkung:	Flur:	Flurstück:
48	Potsdam	26	1749

Darstellung: Punkte oder Punktlinien (ohne Umgebungsschutz)

Maßstab: 1:2.500

N

Potsdam, den

Siegel

Oberbürgermeister

ENTWURF

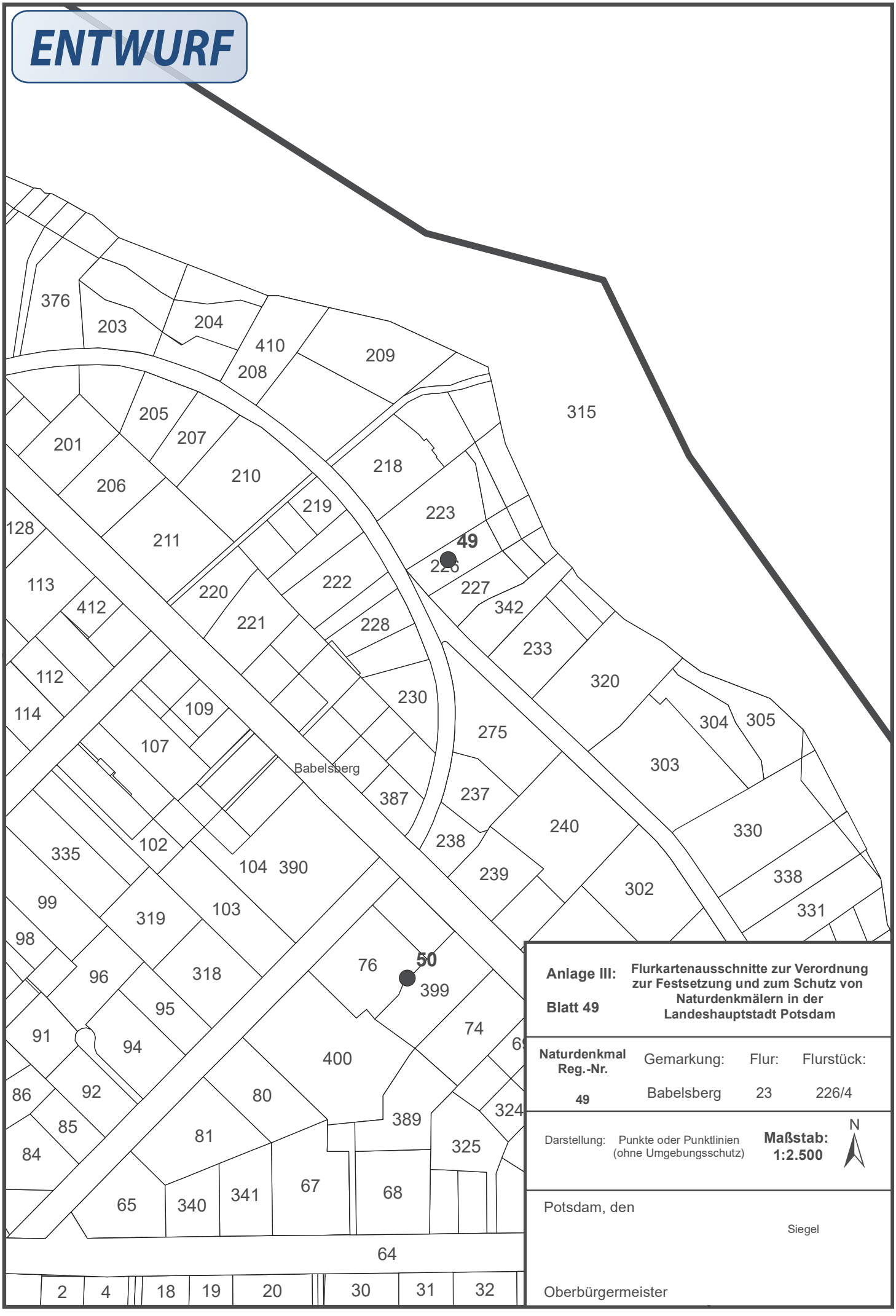

Anlage III: **Blatt 49**	**Flurkartenausschnitte zur Verordnung zur Festsetzung und zum Schutz von Naturdenkmälern in der Landeshauptstadt Potsdam**

Naturdenkmal Reg.-Nr.	Gemarkung:	Flur:	Flurstück:
49	Babelsberg	23	226/4

Darstellung: Punkte oder Punktlinien (ohne Umgebungsschutz)

Maßstab: 1:2.500

N

Potsdam, den

Siegel

Oberbürgermeister

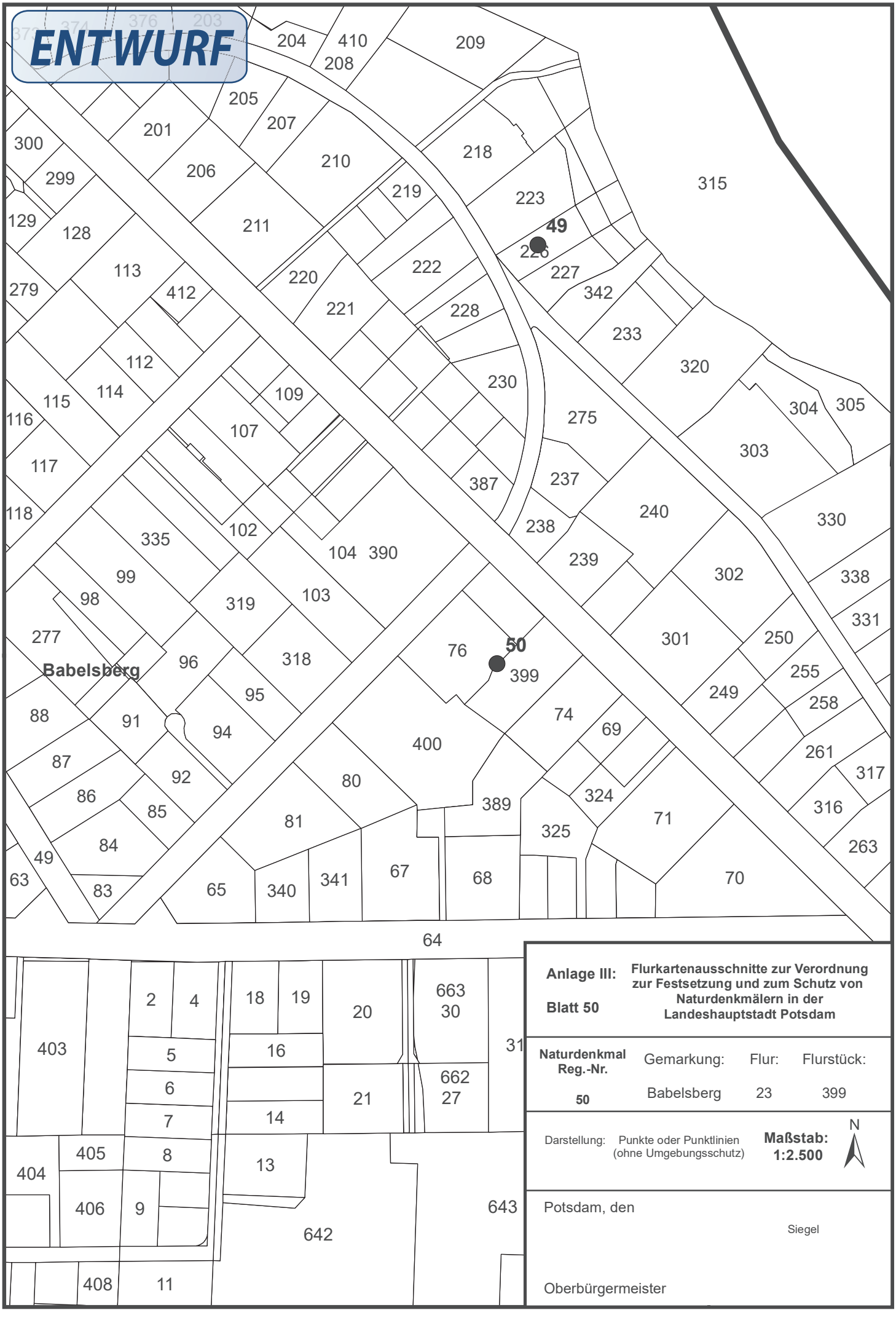

Anlage III: **Flurkartenausschnitte zur Verordnung zur Festsetzung und zum Schutz von Naturdenkmälern in der Landeshauptstadt Potsdam**

Blatt 50

Naturdenkmal Reg.-Nr.	Gemarkung:	Flur:	Flurstück:
50	Babelsberg	23	399

Darstellung: Punkte oder Punktlinien (ohne Umgebungsschutz)

Maßstab: 1:2.500

N

Potsdam, den

Siegel

Oberbürgermeister

ENTWURF

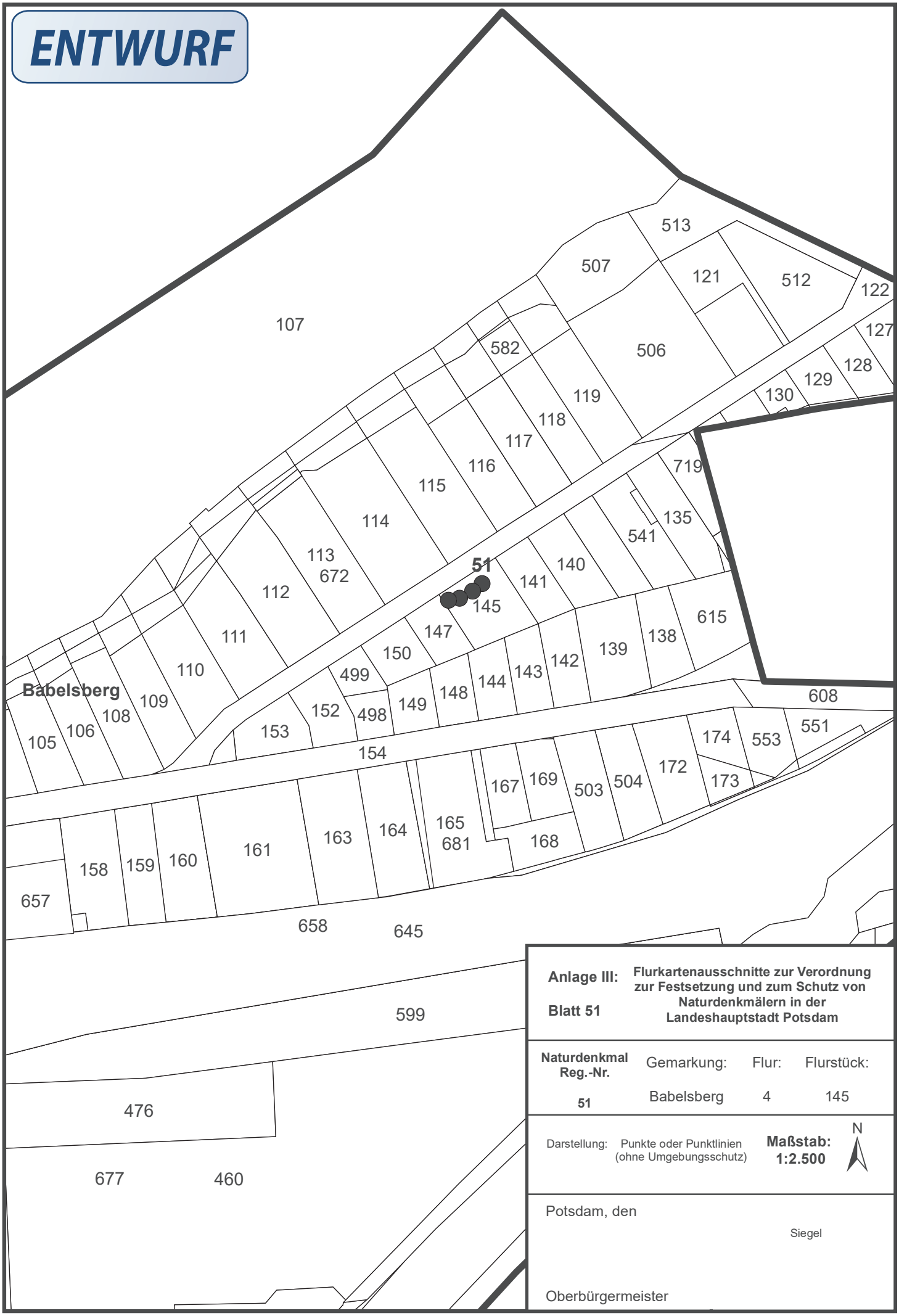

Anlage III: **Flurkartenausschnitte zur Verordnung zur Festsetzung und zum Schutz von Naturdenkmälern in der Landeshauptstadt Potsdam**

Blatt 51

Naturdenkmal Reg.-Nr.	Gemarkung:	Flur:	Flurstück:
51	Babelsberg	4	145

Darstellung: Punkte oder Punktlinien (ohne Umgebungsschutz)

Maßstab: 1:2.500

N

Potsdam, den

Siegel

Oberbürgermeister

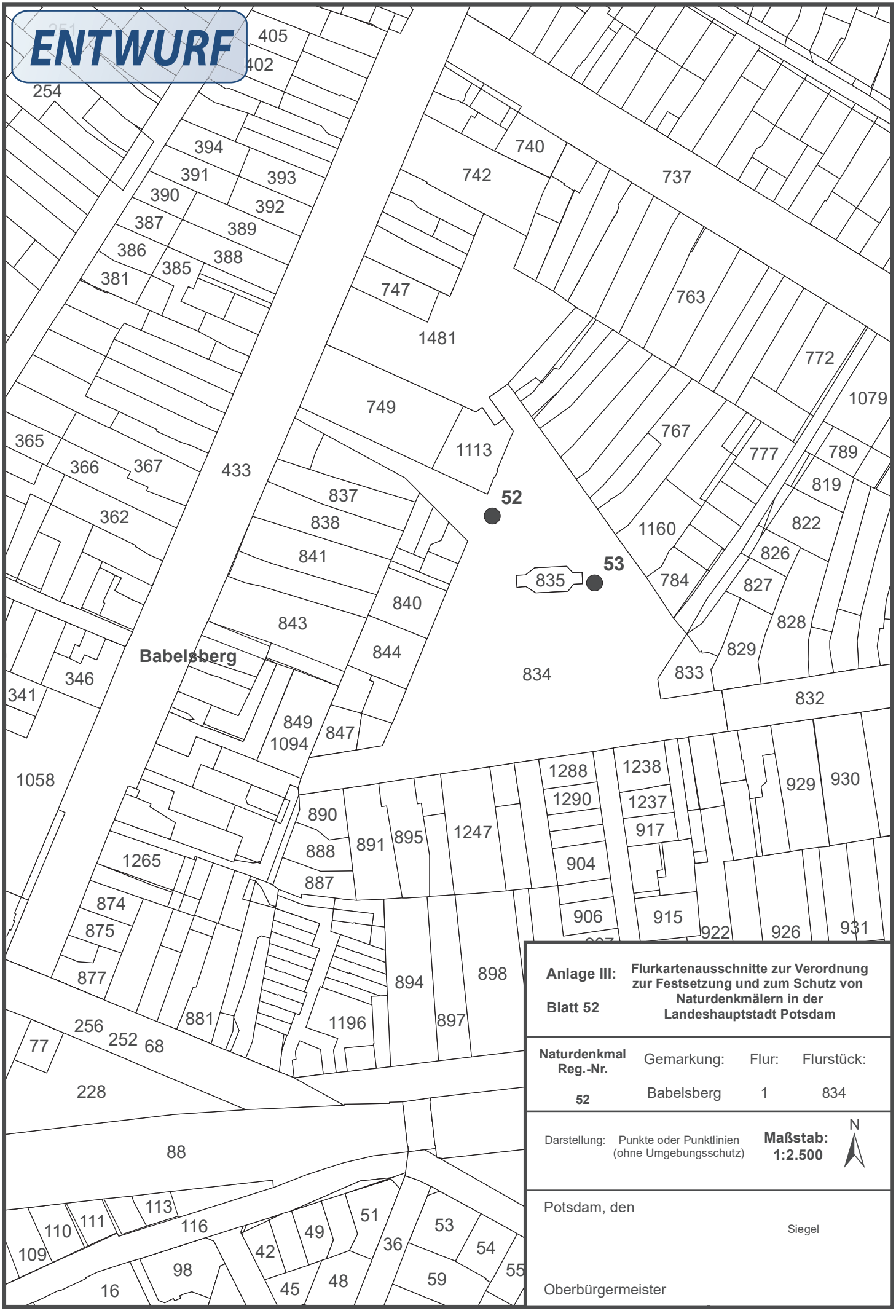

Anlage III: Flurkartenausschnitte zur Verordnung zur Festsetzung und zum Schutz von Naturdenkmälern in der Landeshauptstadt Potsdam

Blatt 52

Naturdenkmal Reg.-Nr.	Gemarkung:	Flur:	Flurstück:
52	Babelsberg	1	834

Darstellung: Punkte oder Punktlinien (ohne Umgebungsschutz)

Maßstab: 1:2.500

N

Potsdam, den

Siegel

Oberbürgermeister

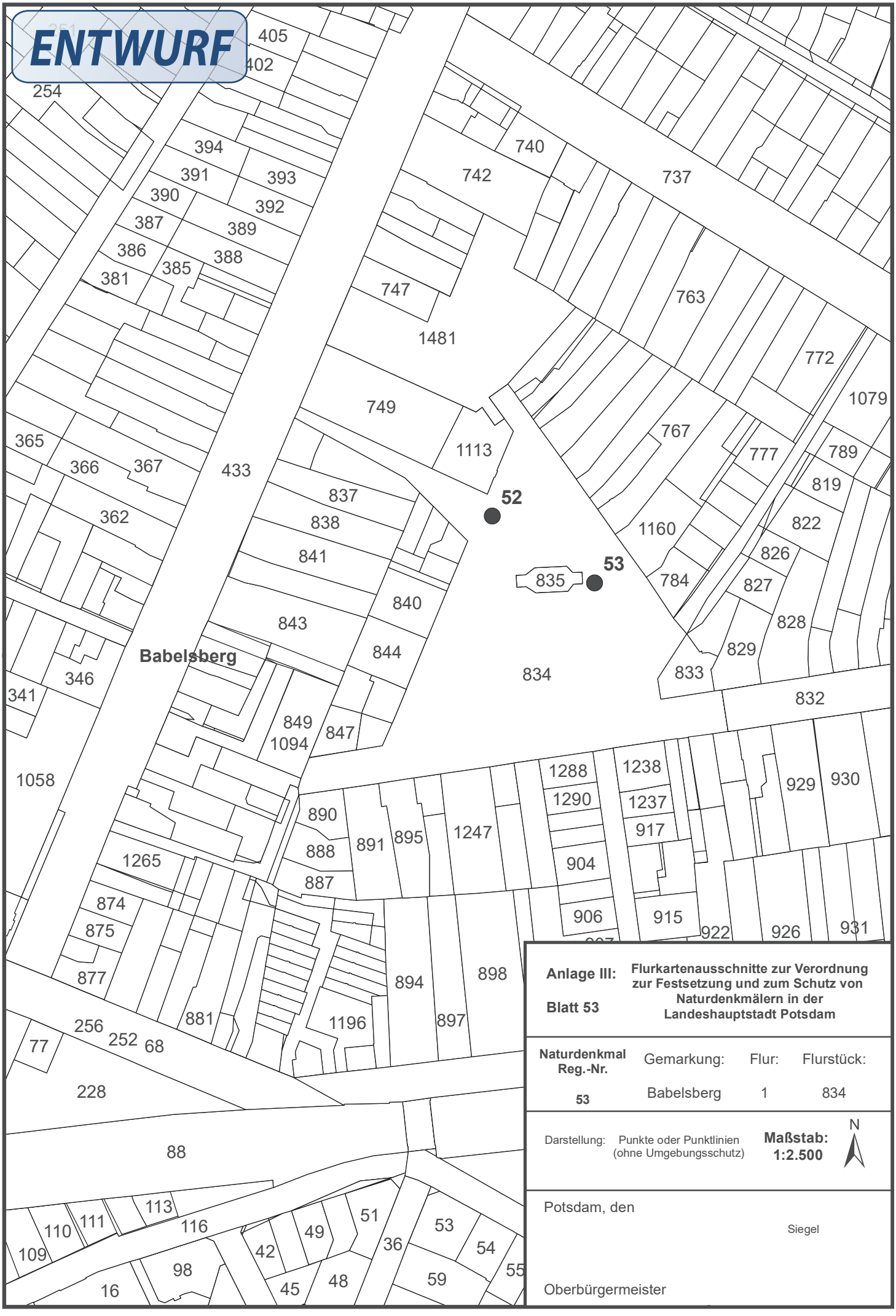

Anlage III: Flurkartenausschnitte zur Verordnung zur Festsetzung und zum Schutz von Naturdenkmälern in der Landeshauptstadt Potsdam

Blatt 53

Naturdenkmal Reg.-Nr.	Gemarkung:	Flur:	Flurstück:
53	Babelsberg	1	834

Darstellung: Punkte oder Punktlinien (ohne Umgebungsschutz)

Maßstab: 1:2.500

N

Potsdam, den

Siegel

Oberbürgermeister

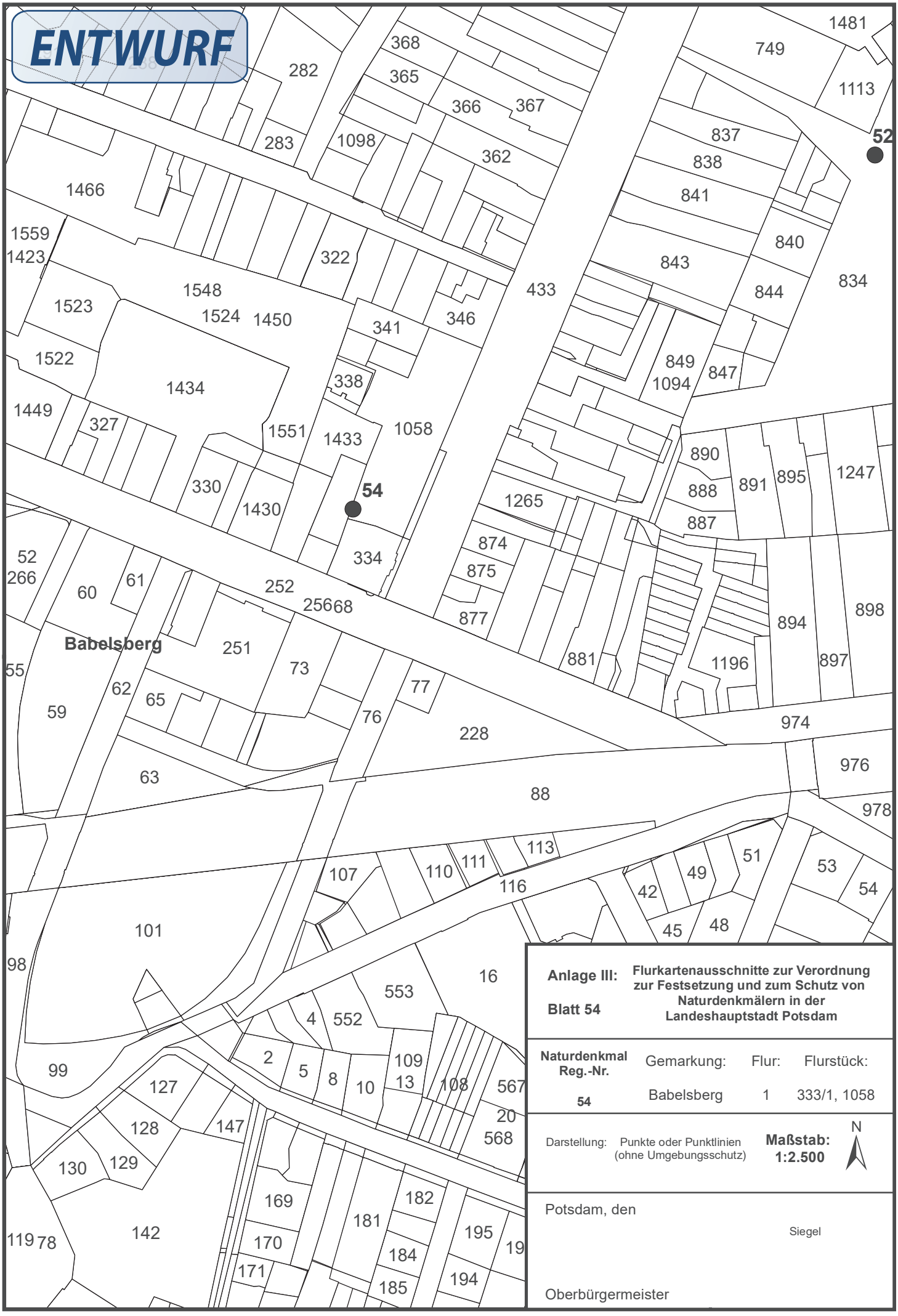

Anlage III:	**Flurkartenausschnitte zur Verordnung zur Festsetzung und zum Schutz von Naturdenkmälern in der Landeshauptstadt Potsdam**
Blatt 54	

Naturdenkmal Reg.-Nr.	Gemarkung:	Flur:	Flurstück:
54	Babelsberg	1	333/1, 1058

Darstellung: Punkte oder Punktlinien (ohne Umgebungsschutz)

Maßstab: 1:2.500

N

Potsdam, den

Siegel

Oberbürgermeister

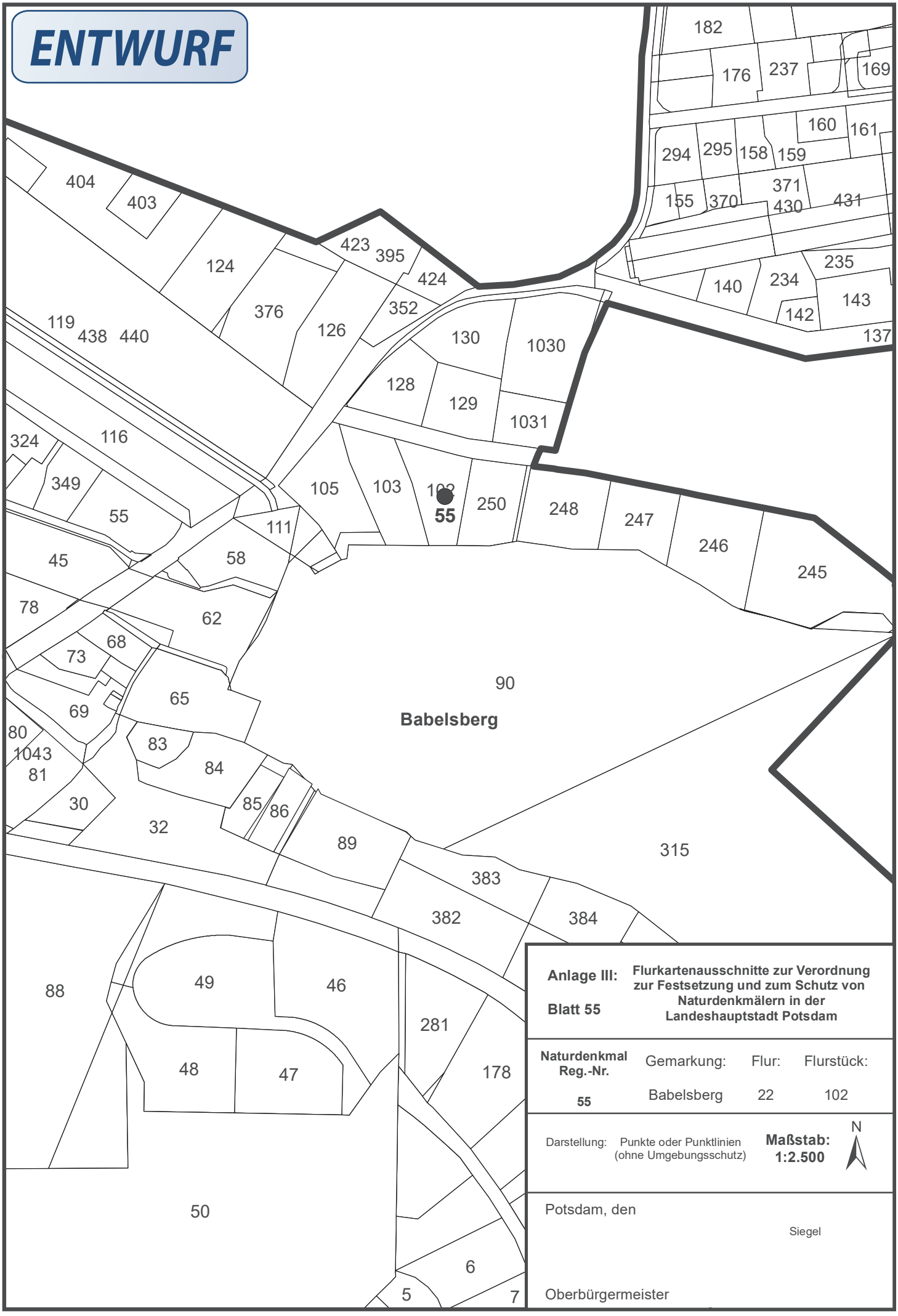

Anlage III: **Flurkartenausschnitte zur Verordnung zur Festsetzung und zum Schutz von Naturdenkmälern in der Landeshauptstadt Potsdam**

Blatt 55

Naturdenkmal Reg.-Nr.	Gemarkung:	Flur:	Flurstück:
55	Babelsberg	22	102

Darstellung: Punkte oder Punktlinien (ohne Umgebungsschutz)

Maßstab: 1:2.500

N

Potsdam, den

Siegel

Oberbürgermeister

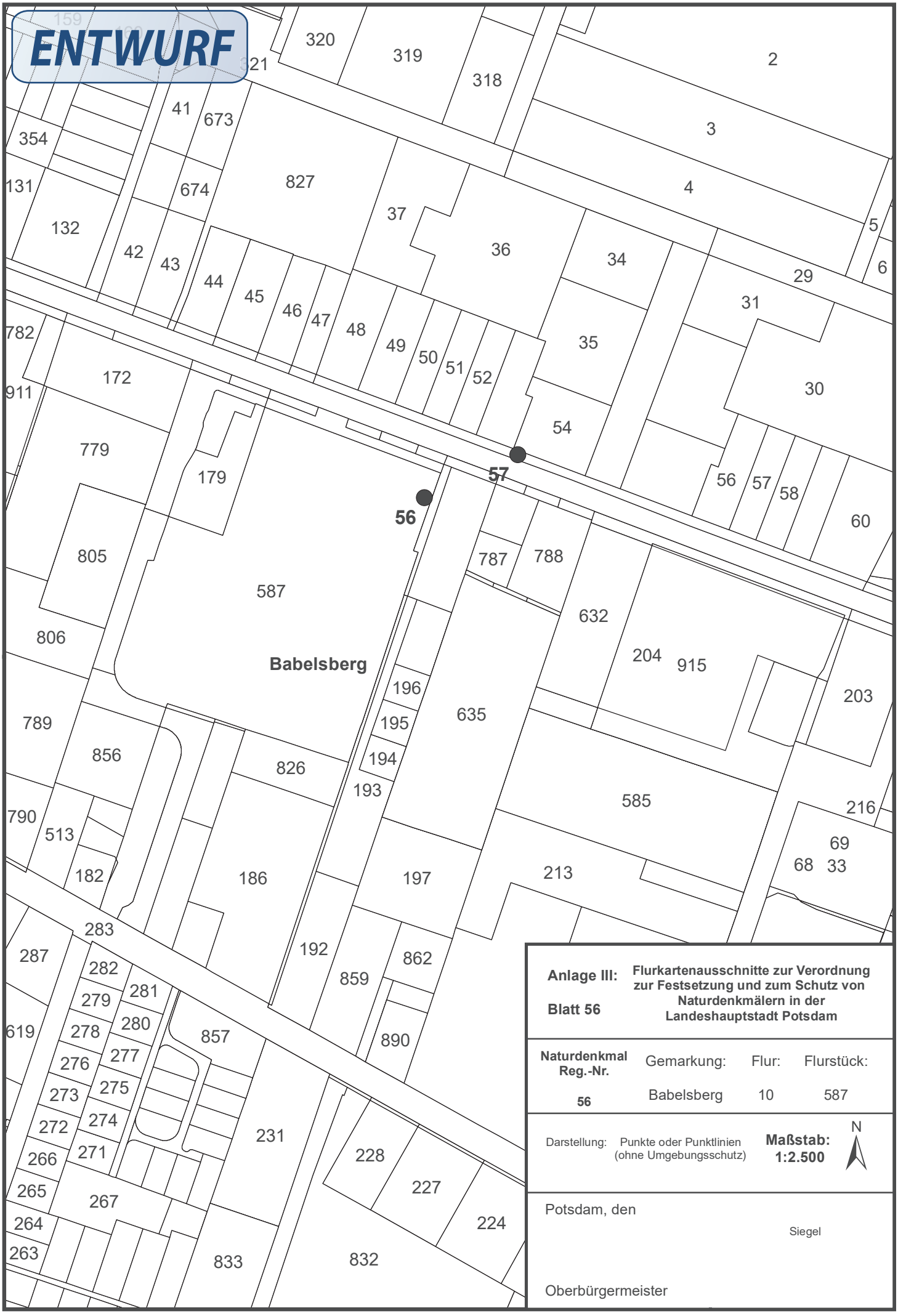

Anlage III: **Flurkartenausschnitte zur Verordnung zur Festsetzung und zum Schutz von Naturdenkmälern in der Landeshauptstadt Potsdam**

Blatt 56

Naturdenkmal Reg.-Nr.	Gemarkung:	Flur:	Flurstück:
56	Babelsberg	10	587

Darstellung: Punkte oder Punktlinien (ohne Umgebungsschutz)

Maßstab: 1:2.500

N

Potsdam, den

Siegel

Oberbürgermeister

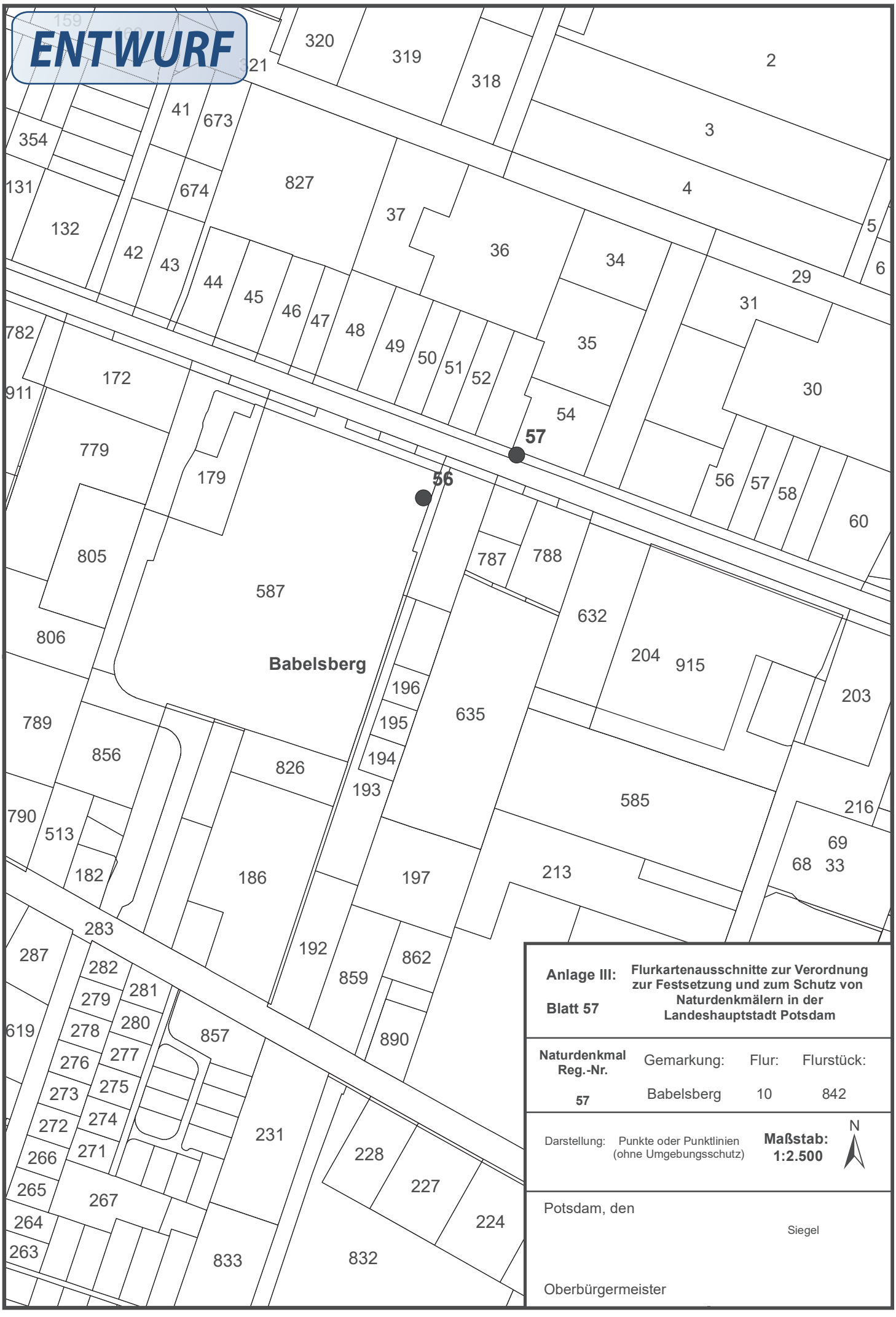

Anlage III: **Flurkartenausschnitte zur Verordnung zur Festsetzung und zum Schutz von Naturdenkmälern in der Landeshauptstadt Potsdam**

Blatt 57

Naturdenkmal Reg.-Nr.	Gemarkung:	Flur:	Flurstück:
57	Babelsberg	10	842

Darstellung: Punkte oder Punktlinien (ohne Umgebungsschutz)

Maßstab: 1:2.500

N

Potsdam, den

Siegel

Oberbürgermeister

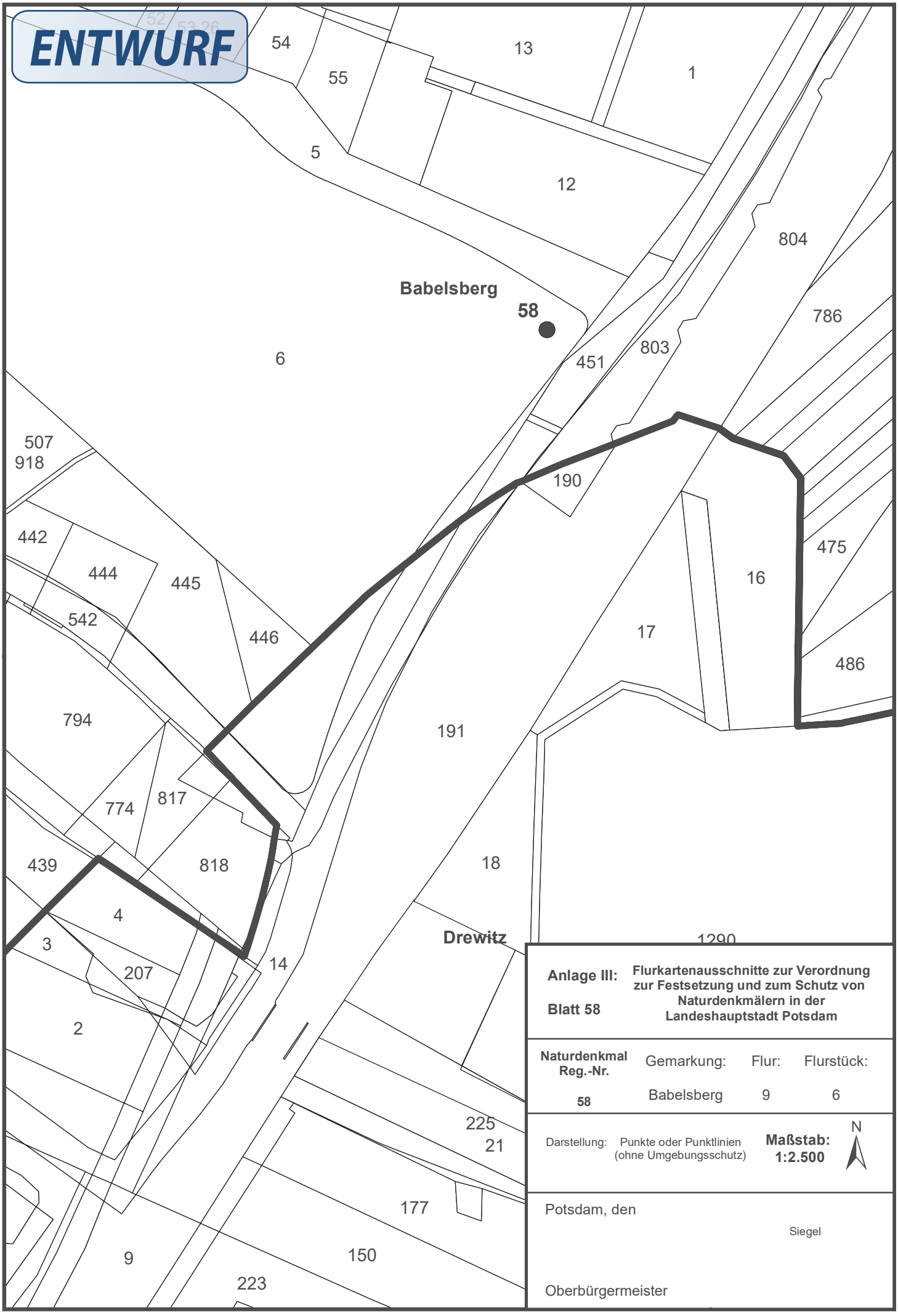

Anlage III: **Blatt 58**	**Flurkartenausschnitte zur Verordnung zur Festsetzung und zum Schutz von Naturdenkmälern in der Landeshauptstadt Potsdam**		
Naturdenkmal Reg.-Nr.	Gemarkung:	Flur:	Flurstück:
58	Babelsberg	9	6
Darstellung: Punkte oder Punktlinien (ohne Umgebungsschutz)	**Maßstab: 1:2.500**	N	

Potsdam, den

Siegel

Oberbürgermeister

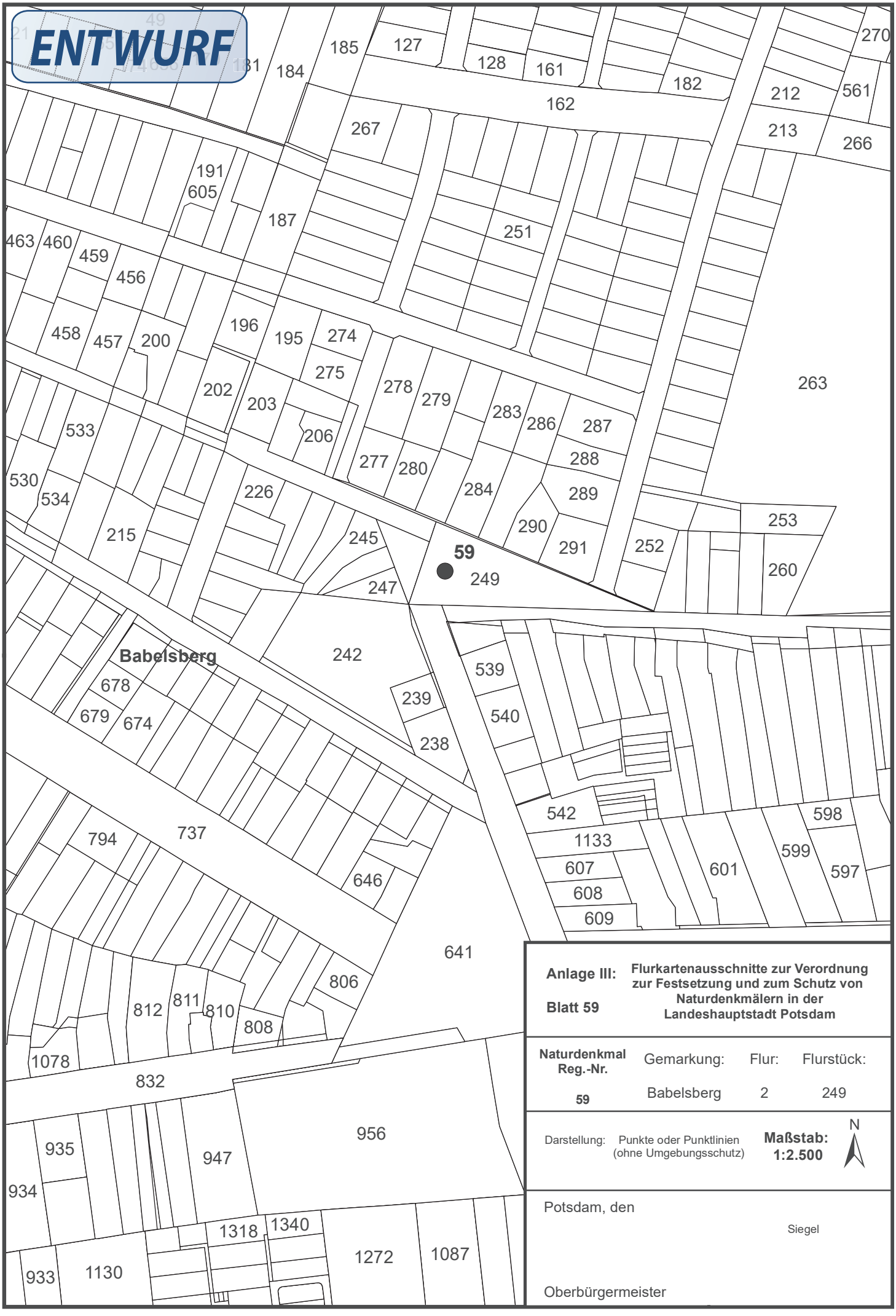

Anlage III: **Flurkartenausschnitte zur Verordnung zur Festsetzung und zum Schutz von Naturdenkmälern in der Landeshauptstadt Potsdam**

Blatt 59

Naturdenkmal Reg.-Nr.	Gemarkung:	Flur:	Flurstück:
59	Babelsberg	2	249

Darstellung: Punkte oder Punktlinien (ohne Umgebungsschutz)

Maßstab: 1:2.500

N

Potsdam, den

Siegel

Oberbürgermeister

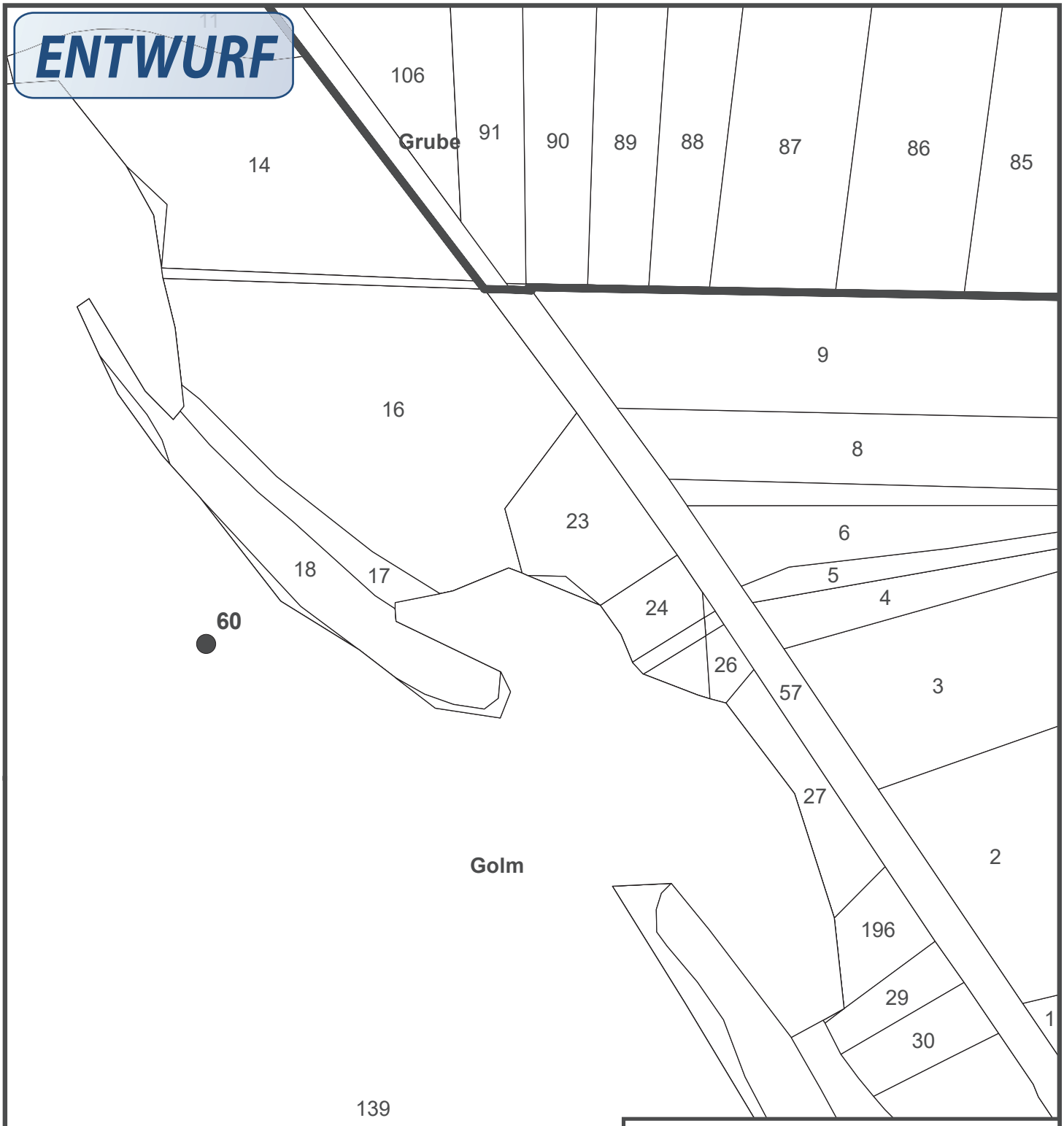

Anlage III: **Flurkartenausschnitte zur Verordnung zur Festsetzung und zum Schutz von Naturdenkmälern in der Landeshauptstadt Potsdam**

Blatt 60

Naturdenkmal Reg.-Nr.	Gemarkung:	Flur:	Flurstück:
60	Golm	3	139/3

Darstellung: Punkte oder Punktlinien (ohne Umgebungsschutz)

Maßstab: 1:2.500

N

Potsdam, den

Siegel

Oberbürgermeister

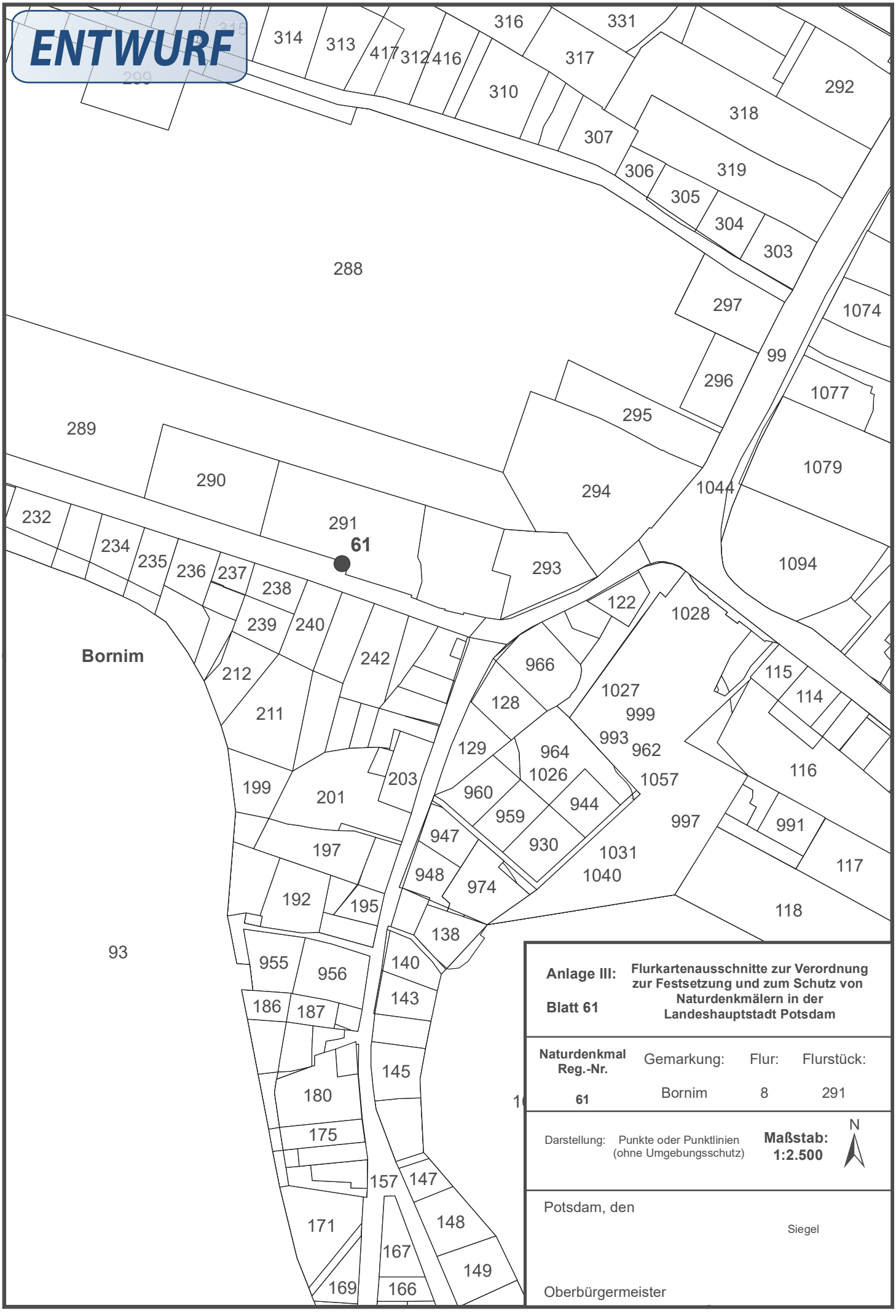

Anlage III: **Flurkartenausschnitte zur Verordnung zur Festsetzung und zum Schutz von Naturdenkmälern in der Landeshauptstadt Potsdam**

Blatt 61

Naturdenkmal Reg.-Nr.	Gemarkung:	Flur:	Flurstück:
61	Bornim	8	291

Darstellung: Punkte oder Punktlinien (ohne Umgebungsschutz)

Maßstab: 1:2.500

N

Potsdam, den

Siegel

Oberbürgermeister

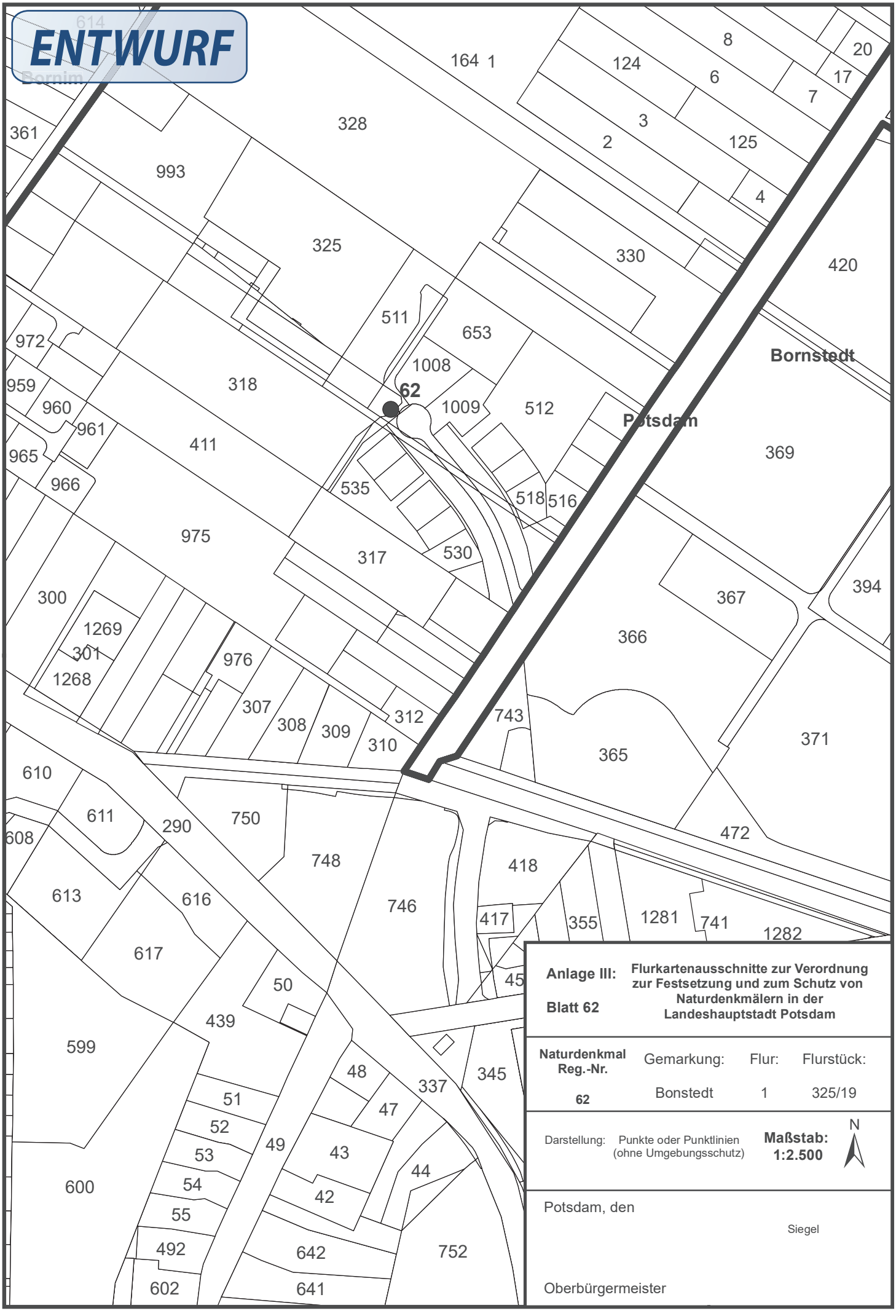

Anlage III: Flurkartenausschnitte zur Verordnung zur Festsetzung und zum Schutz von Naturdenkmälern in der Landeshauptstadt Potsdam

Blatt 62

Naturdenkmal Reg.-Nr.	Gemarkung:	Flur:	Flurstück:
62	Bonstedt	1	325/19

Darstellung: Punkte oder Punktlinien (ohne Umgebungsschutz)

Maßstab: 1:2.500

N

Potsdam, den

Siegel

Oberbürgermeister

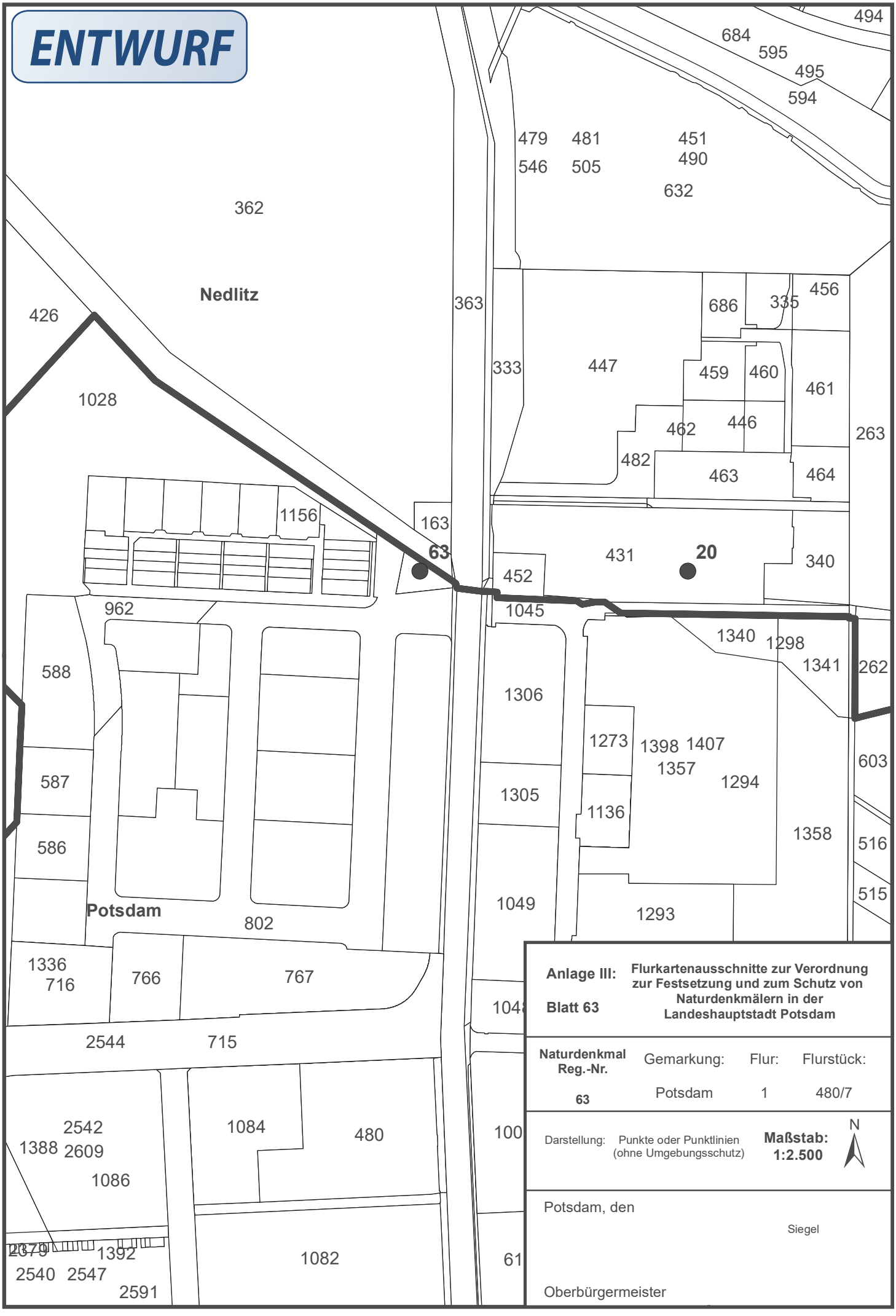

Anlage III: **Flurkartenausschnitte zur Verordnung zur Festsetzung und zum Schutz von Naturdenkmälern in der Landeshauptstadt Potsdam**

Blatt 63

Naturdenkmal Reg.-Nr.	Gemarkung:	Flur:	Flurstück:
63	Potsdam	1	480/7

Darstellung: Punkte oder Punktlinien (ohne Umgebungsschutz)

Maßstab: 1:2.500

N

Potsdam, den

Siegel

Oberbürgermeister

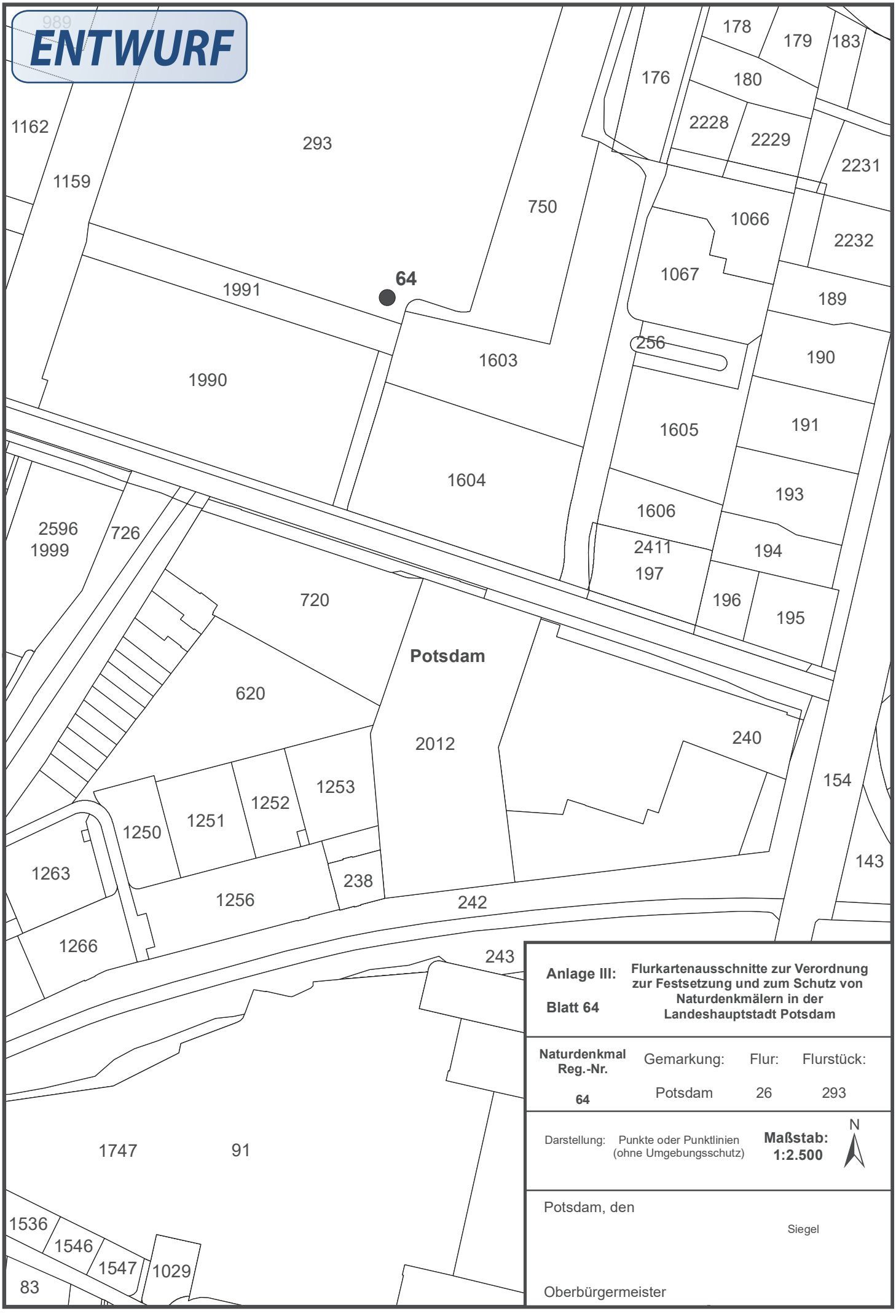

Anlage III: **Flurkartenausschnitte zur Verordnung zur Festsetzung und zum Schutz von Naturdenkmälern in der Landeshauptstadt Potsdam**

Blatt 64

Naturdenkmal Reg.-Nr.	Gemarkung:	Flur:	Flurstück:
64	Potsdam	26	293

Darstellung: Punkte oder Punktlinien (ohne Umgebungsschutz)

Maßstab: 1:2.500

N

Potsdam, den

Siegel

Oberbürgermeister

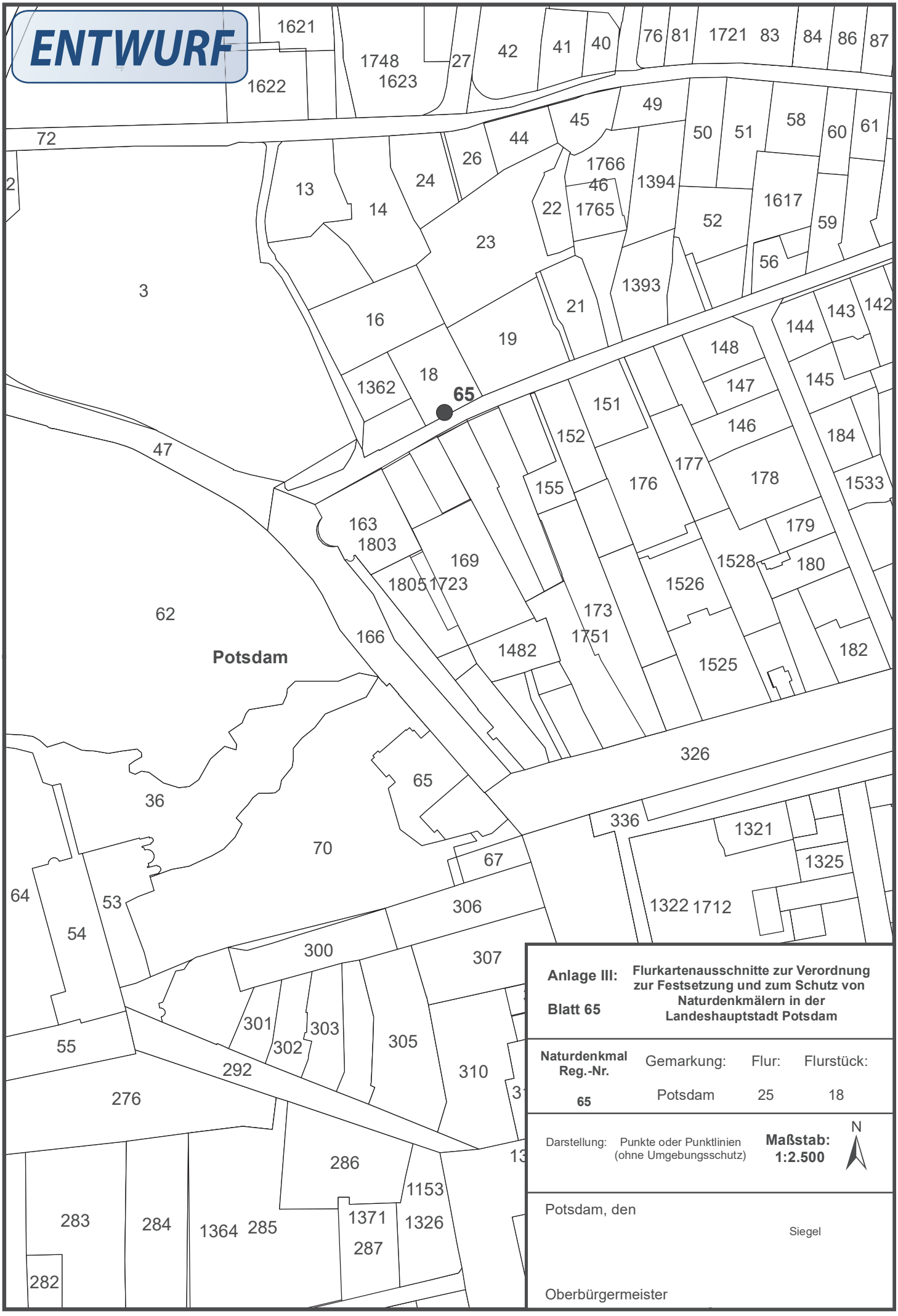
ENTWURF
1621
1622
1748
1623
27
42
41
40
76
81
1721
83
84
86
87
72
49
45
44
26
24
13
14
2
3
1766
46
1394
22
1765
50
51
58
60
61
52
1617
59
56
23
1393
21
16
19
18
1362
65
144
143
142
148
147
145
151
152
146
184
177
178
1533
155
176
179
163
1803
169
1805
1723
1528
180
1526
62
Potsdam
166
173
1751
1482
1525
182
326
65
36
70
67
336
1321
1325
64
53
54
306
1322
1712
300
307
55
301
303
302
305
292
310
276
286
1153
283
284
1364
285
1371
1326
287
282
Anlage III:
Blatt 65
Flurkartenausschnitte zur Verordnung zur Festsetzung und zum Schutz von Naturdenkmälern in der Landeshauptstadt Potsdam
Naturdenkmal Reg.-Nr.
Gemarkung:
Flur:
Flurstück:
65
Potsdam
25
18
Darstellung:
Punkte oder Punktlinien (ohne Umgebungsschutz)
Maßstab:
1:2.500
N
Potsdam, den
Siegel
Oberbürgermeister

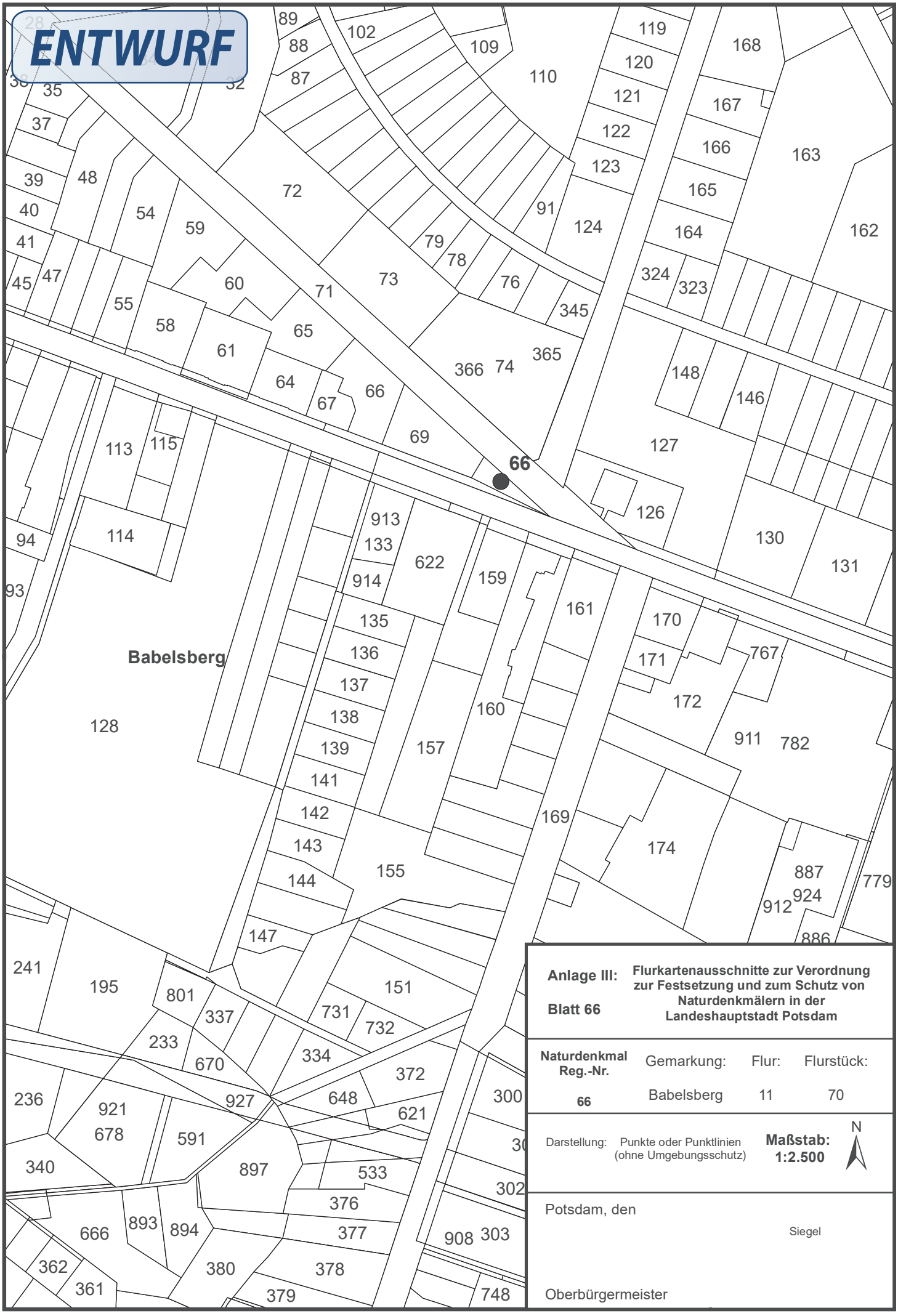

Anlage III:	**Flurkartenausschnitte zur Verordnung zur Festsetzung und zum Schutz von Naturdenkmälern in der Landeshauptstadt Potsdam**
Blatt 66	

Naturdenkmal Reg.-Nr.	Gemarkung:	Flur:	Flurstück:
66	Babelsberg	11	70

Darstellung: Punkte oder Punktlinien (ohne Umgebungsschutz)

Maßstab: 1:2.500

N

Potsdam, den

Siegel

Oberbürgermeister