




**Satzung über Sondernutzung
an öffentlichen Straßen
der Landeshauptstadt Potsdam**

Anlage 3a

Baustellen (Gesamtansicht)

-  Zone 1 - Innenstadtbereich
-  Zone 2 - Blaues Netz
-  Zone 3 - übriges Stadtgebiet

Kartengrundlage: DLM
© GeoBasis-DE/LGB

